

**Общество с ограниченной ответственностью**

**ПК «Северо-Запад»**

**Заказчик: ООО «Газпром газораспределение Сыктывкар»**

**«ГАЗОПРОВОД МЕЖПОСЕЛКОВЫЙ ВЫСОКОГО ДАВЛЕНИЯ  
ВЕРХНИЙ ЧОВ, НИЖНИЙ ЧОВ, ЧОВСКИЙ ПРОМУЗЕЛ,  
ЭЖВИНСКИЙ РАЙОН Г. СЫКТЫВКАРА РЕСПУБЛИКИ КОМИ»**

**ПРОЕКТ ПЛАНИРОВКИ ТЕРРИТОРИИ,  
СОВМЕЩЕННЫЙ С ПРОЕКТОМ МЕЖЕВАНИЯ ТЕРРИТОРИИ**

**ОСНОВНАЯ ЧАСТЬ ПРОЕКТА ПЛАНИРОВКИ ТЕРРИТОРИИ**

**1-01-4839/469-470-13-11/133-1-ППТ и ПМТ**

**2015 г.**

**Общество с ограниченной ответственностью**

**ПК «Северо-Запад»**

**Заказчик: ООО «Газпром газораспределение Сыктывкар»**

**«ГАЗОПРОВОД МЕЖПОСЕЛКОВЫЙ ВЫСОКОГО ДАВЛЕНИЯ  
ВЕРХНИЙ ЧОВ, НИЖНИЙ ЧОВ, ЧОВСКИЙ ПРОМУЗЕЛ,  
ЭЖВИНСКИЙ РАЙОН Г. СЫКТЫВКАРА РЕСПУБЛИКИ КОМИ»**

**ПРОЕКТ ПЛАНИРОВКИ ТЕРРИТОРИИ,  
СОВМЕЩЕННЫЙ С ПРОЕКТОМ МЕЖЕВАНИЯ ТЕРРИТОРИИ**

**ОСНОВНАЯ ЧАСТЬ ПРОЕКТА ПЛАНИРОВКИ ТЕРРИТОРИИ**

**1-01-4839/469-470-13-11/133-1-ППТ и ПМТ**

**Начальник отдела**

**Главный инженер проекта**



**М. Ю. Уваров**

**Д. Н. Ермаков**

**2015 г.**

## СОДЕРЖАНИЕ ТОМА

Обозначение	Наименование	лист
	<b>ОСНОВНАЯ ЧАСТЬ</b> <b>ГРАФИЧЕСКАЯ ЧАСТЬ</b>	
1-01-4839/469-470-13-11/133-1-ППТиПМТ Лист 2	Ситуационный план	1
1-01-4839/469-470-13-11/133-1-ППТиПМТ Лист 2	План газопровода ПК0+00-ПК5+00 М1:1000	2
1-01-4839/469-470-13-11/133-1-ППТиПМТ Лист 3	План газопровода ПК5+00-ПК10+00 М1:1000	3
1-01-4839/469-470-13-11/133-1-ППТиПМТ Лист 4	План газопровода ПК10+00-ПК15+00 М1:1000	4
1-01-4839/469-470-13-11/133-1-ППТиПМТ Лист 5	План газопровода ПК15+00-ПК20+00 М1:1000	5
1-01-4839/469-470-13-11/133-1-ППТиПМТ Лист 6	План газопровода ПК20+00-ПК25+00 М1:1000	6
1-01-4839/469-470-13-11/133-1-ППТиПМТ Лист 7	План газопровода ПК25+00-ПК30+00 М1:1000	7
1-01-4839/469-470-13-11/133-1-ППТиПМТ Лист 8	План газопровода ПК30+00-ПК35+00 М1:1000	8
1-01-4839/469-470-13-11/133-1-ППТиПМТ Лист 9	План газопровода ПК35+00-ПК40+00 М1:1000	9
1-01-4839/469-470-13-11/133-1-ППТиПМТ Лист 10	План газопровода ПК40+00-ПК45+00 М1:1000	10
1-01-4839/469-470-13-11/133-1-ППТиПМТ Лист 11	План газопровода ПК45+00-ПК50+00 М1:1000	11
1-01-4839/469-470-13-11/133-1-ППТиПМТ Лист 12	План газопровода ПК50+00-ПК55+00 М1:1000	12
1-01-4839/469-470-13-11/133-1-ППТиПМТ Лист 13	План газопровода ПК55+00-ПК60+00 М1:1000	13
1-01-4839/469-470-13-11/133-1-ППТиПМТ Лист 14	План газопровода ПК60+00-ПК65+00 М1:1000	14
1-01-4839/469-470-13-11/133-1-ППТиПМТ Лист 15	План газопровода ПК65+00-ПК70+00 М1:1000	15
1-01-4839/469-470-13-11/133-1-ППТиПМТ Лист 16	План газопровода ПК65+00-ПК70+00 М1:1000	16
1-01-4839/469-470-13-11/133-1-ППТиПМТ Лист 17	План газопровода ПК75+00-ПК80+00 ПК0а+00-ПК1а+69.60 М1:1000	17
1-01-4839/469-470-13-11/133-1-ППТиПМТ Лист 18	План газопровода ПК80+00-ПК85+00 М1:1000	18
1-01-4839/469-470-13-11/133-1-ППТиПМТ Лист 19	План газопровода ПК85+00-ПК90+00 М1:1000	19

Согласовано

Взам. инв. №

Подп. и дата

Инв. № подл.

1-01-4839/469-470-13-11/133-1-ППТиПМТ

Изм.	Кол.уч	Лист	№ док.	Подп.	Дата
ГИП		Ермаков			11.2015

Содержание раздела

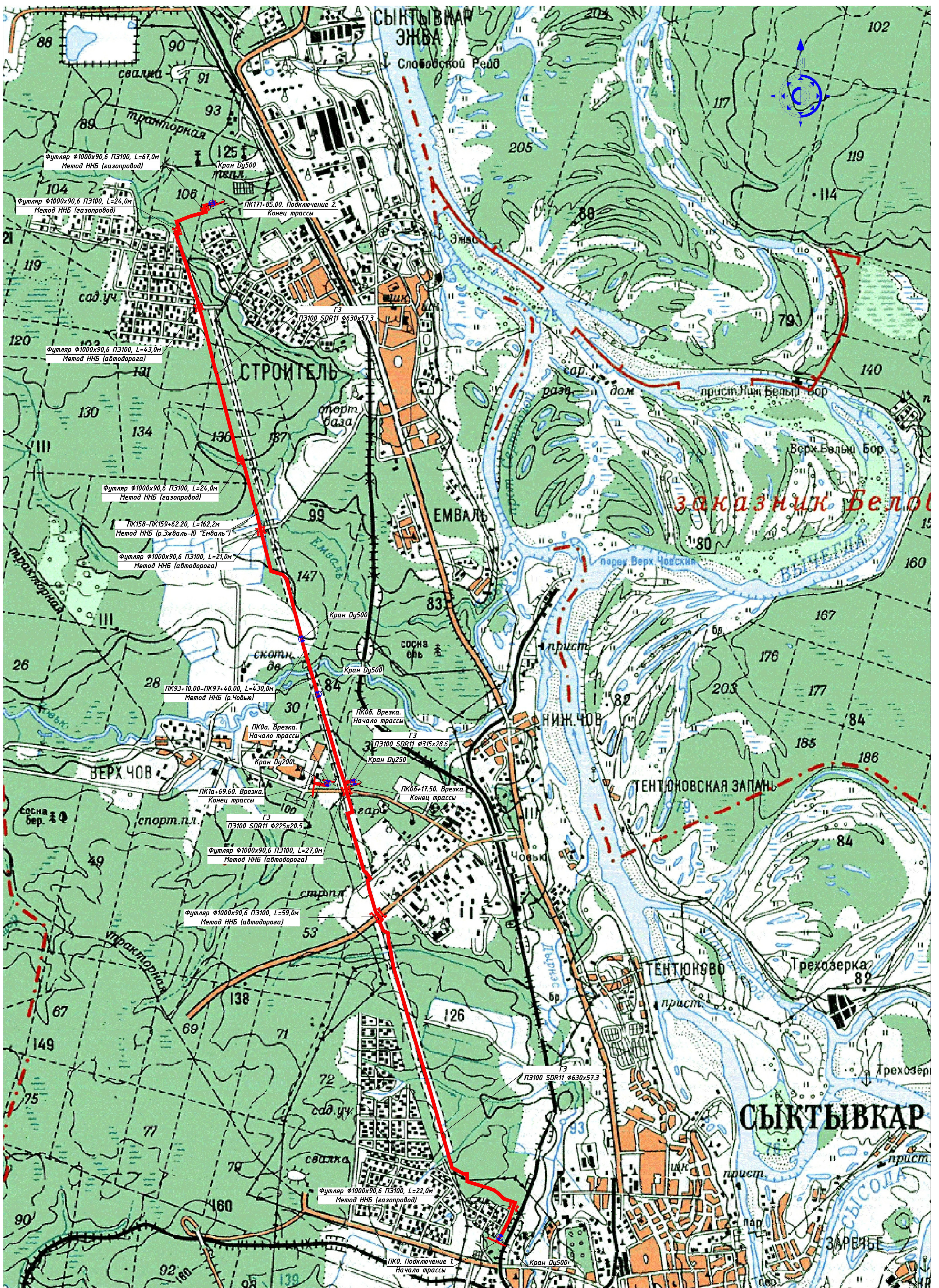
Стадия	Лист	Листов
П	1	2

ООО ПК «Северо-Запад»

Обозначение	Наименование	лист
1-01-4839/469-470-13-11/133-1-ППТиПМТ Лист 20	План газопровода ПК90+00-ПК98+00 М1:1000	20
1-01-4839/469-470-13-11/133-1-ППТиПМТ Лист 21	План газопровода ПК98+00-ПК1010+00 М1:1000	21
1-01-4839/469-470-13-11/133-1-ППТиПМТ Лист 22	План газопровода ПК101+00-ПК106+00 М1:1000	22
1-01-4839/469-470-13-11/133-1-ППТиПМТ Лист 23	План газопровода ПК106+00-ПК111+00 М1:1000	23
1-01-4839/469-470-13-11/133-1-ППТиПМТ Лист 24	План газопровода ПК111+00-ПК116+00 М1:1000	24
1-01-4839/469-470-13-11/133-1-ППТиПМТ Лист 25	План газопровода ПК116+00-ПК121+00 М1:1000	25
1-01-4839/469-470-13-11/133-1-ППТиПМТ Лист 26	План газопровода ПК121+00-ПК126+00 М1:1000	26
1-01-4839/469-470-13-11/133-1-ППТиПМТ Лист 27	План газопровода ПК126+00-ПК131+00 М1:1000	27
1-01-4839/469-470-13-11/133-1-ППТиПМТ Лист 28	План газопровода ПК131+00-ПК136+00 М1:1000	28
1-01-4839/469-470-13-11/133-1-ППТиПМТ Лист 29	План газопровода ПК136+00-ПК141+00 М1:1000	29
1-01-4839/469-470-13-11/133-1-ППТиПМТ Лист 30	План газопровода ПК141+00-ПК146+00 М1:1000	30
1-01-4839/469-470-13-11/133-1-ППТиПМТ Лист 31	План газопровода ПК146+00-ПК151+00 М1:1000	31
1-01-4839/469-470-13-11/133-1-ППТиПМТ Лист 32	План газопровода ПК151+00-ПК156+00 М1:1000	32
1-01-4839/469-470-13-11/133-1-ППТиПМТ Лист 33	План газопровода ПК156+00-ПК161+00 М1:1000	33
1-01-4839/469-470-13-11/133-1-ППТиПМТ Лист 34	План газопровода ПК161+00-ПК166+00 М1:1000	34
1-01-4839/469-470-13-11/133-1-ППТиПМТ Лист 35	План газопровода ПК166+00-ПК171+85 М1:1000	35

Инв. № подл.	Подп. и дата	Взам. инв. №	

						1-01-4839/469-470-13-11/133-1-ППТиПМТ	Лист
Изм.	Колуч	Лист	№док.	Подп.	Дата		2

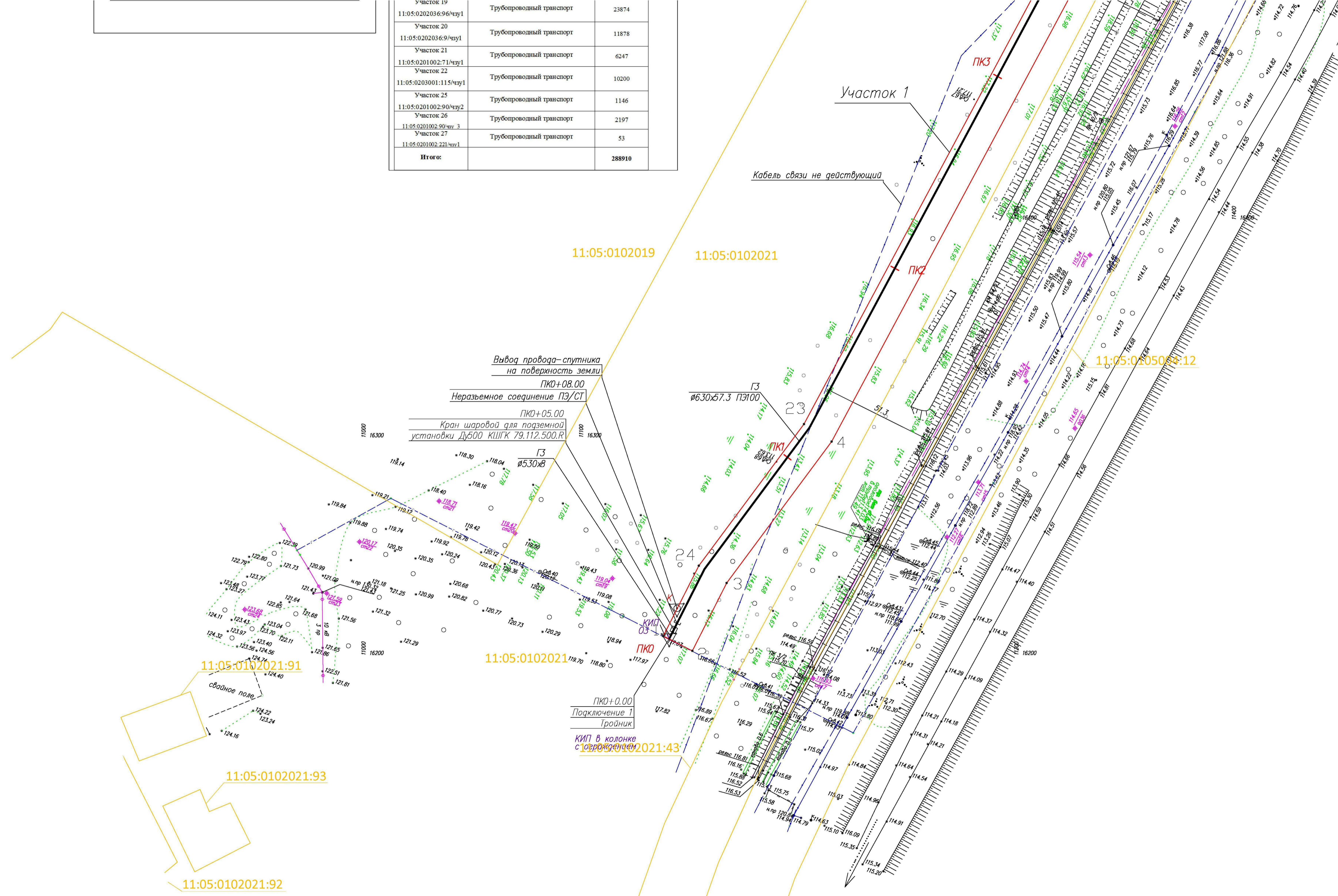


Условные обозначения

— Проектируемый газопровод среднего давления

1-01-4839/469-470-13-11/133-1-ППП/ПМТ					
«Газопровод межселковый высокого давления Верхний Чоб-Нижний Чоб, Чобский промузел, Эжвинский район г. Сыктывкара Республики Коми» в границах МО ГО «Сыктывкар»					
№.Изм.	№.Кол.уч.	Листы	№.Док.	Подпись	Дата
Основная часть проекта планировки территории					Страница
					Лист
					Листов
№.контроль	Ермаков			10.2015	
Проверил	Ермаков			10.2015	
Разработал	Мамеев			10.2015	
Ситуационный план					ООО ПК "Северо-Запад"
Формат А1					

Участок 19	Трубопроводный транспорт	23874
11:05:0202036:96/чзу1		
Участок 20	Трубопроводный транспорт	11878
11:05:0202036:9/чзу1		
Участок 21	Трубопроводный транспорт	6247
11:05:0201002:71/чзу1		
Участок 22	Трубопроводный транспорт	10200
11:05:0203001:115/чзу1		
Участок 25	Трубопроводный транспорт	1146
11:05:0201002:90/чзу2		
Участок 26	Трубопроводный транспорт	2197
11:05:0201002:90/чзу 3		
Участок 27	Трубопроводный транспорт	53
11:05:0201002:221/чзу1		
<b>Итого:</b>		<b>288910</b>



Выход провода-спутника на поверхность земли  
 ПК0+08.00  
 Неразъемное соединение ПЭ/СТ  
 ПК0+05.00  
 Кран шаровой для подземной установки Ду500 КШГК 79.112.500.R  
 Ø530x8  
 ГЗ

ПК0+0.00  
 Подключение Т  
 Тройник  
 КИП в колонке с проекцией

Условные обозначения

Обозначение	Наименование
	Ось проектируемого газопровода Ø630x57.3 ПЭ100
	Существующий кабель связи
	Недействующий кабель связи
	Существующий МГ
	Граница проектируемого земельного участка (красные линии)
	Граница земельных участков, стоящих на государственном кадастровом учете
17	Номер поворотной точки красной линии

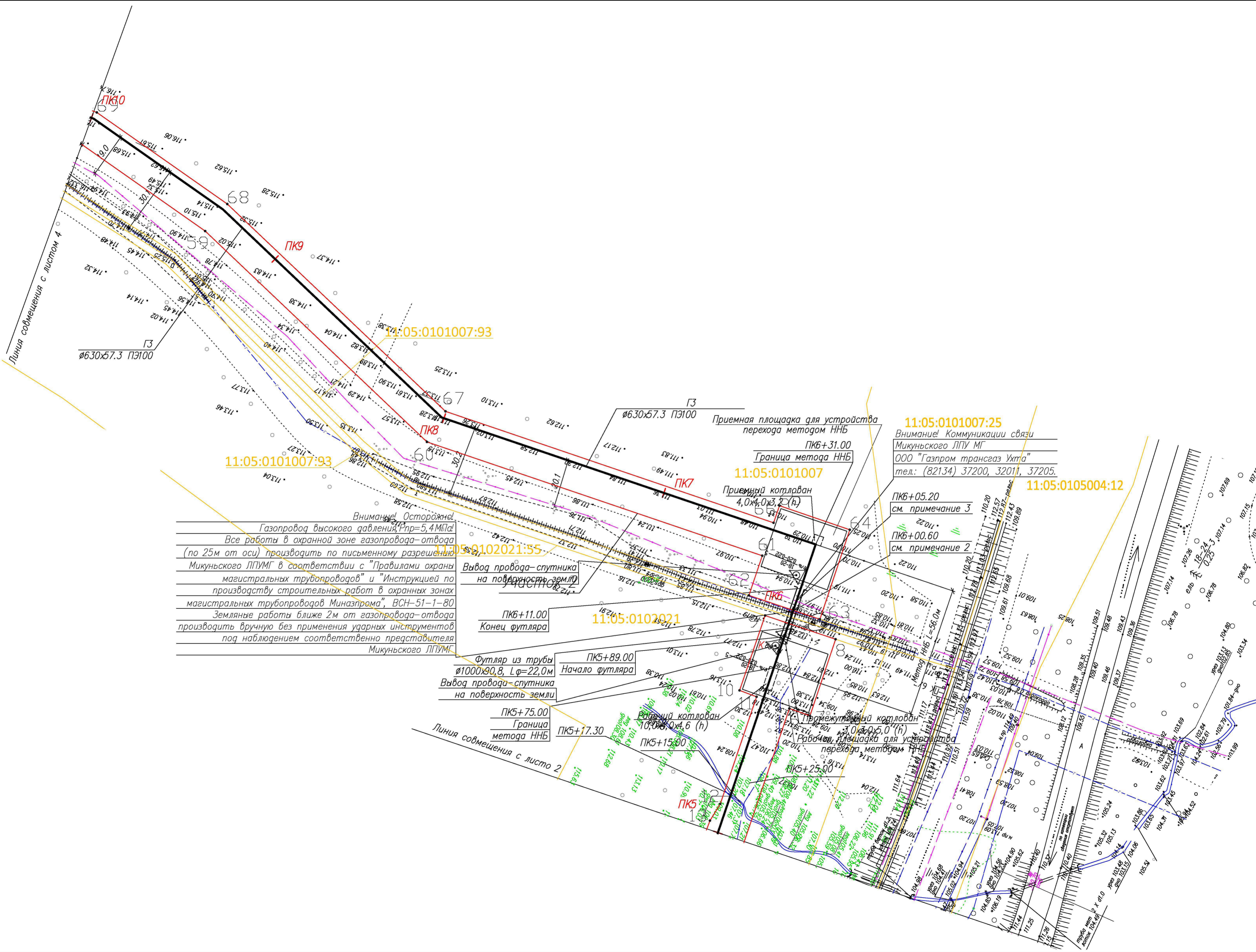
Положение о размещении объектов капитального строительства федерального, регионального или местного значения, а также о характеристиках планируемого развития территории, в том числе плотности и параметрах застройки территории и характеристиках развития систем социального, транспортного обслуживания и инженерно-технического обеспечения, необходимых для развития территории – обоснованы в нормативном правовом акте органов местного самоуправления «Правила землепользования и застройки муниципального образования городского округа «Сыктывкар» 2009г. разработанное НПИП «ЭНКО» г.Санкт-Петербург.

1-01-4839/469-470-13-11/133-1-ППТПМТ			
«Газопровод межселовкой высокого давления Верхний Чоб Нижний Чоб, Чобский промузел, Эжвинский район г. Сыктывкара Республики Коми» в границах МО ГО «Сыктывкар»			
№.Изм	Кол.чч.	Лист	№.Док.Подпись
		Основная часть проекта планировки территории	Стация Лист Листов
		П	2 35
Н.контроль	Ермаков	10.2015	ООО ПК "Северо-Запад"
Проверил	Ермаков	10.2015	
Разработал	Мамаев	10.2015	
План газопровода ПК0+00-ПК5+00		М1:1000	
Формат А1			

Согласовано  
 Инв. №подл. Подр. и дата  
 Взаимоб.№.И

Согласовано

Инв. №подл. Поп. и дата  
Взам.инв.№



Внимание! Осторожно!  
Газопровод высокого давления, Pпр=5,4 МПа!  
Все работы в охранной зоне газопровода-отвода (по 25м от оси) производить по письменному разрешению Микуньского ЛПУМГ в соответствии с "Правилами охраны магистральных трубопроводов" и "Инструкцией по производству строительных работ в охранных зонах магистральных трубопроводов Миназпрама", ВСН-51-1-80  
Земляные работы ближе 2м от газопровода-отвода производить вручную без применения ударных инструментов под наблюдением соответственно представителя Микуньского ЛПУМГ

Вывод прохода-спутника на поверхность земли

ПК6+11.00  
Конец футляра

Футляр из трубы Ø1000x90,8, Lф=22,0м  
Начало футляра  
Вывод прохода-спутника на поверхность земли

ПК5+75.00  
Граница метода ННБ

ПК5+17.30

ПК5+15.00

ПК5+25.00

ПК5+89.00

ПК5+89.00

ПК5+89.00

ПК5+89.00

11:05:0101007:25  
Внимание! Коммуникации связи  
Микуньского ЛПУ МГ  
ООО "Газпром трансгаз Ухта"  
тел.: (82134) 37200, 32011, 37205.

ПК6+05.20  
см. примечание 3  
ПК6+00.60  
см. примечание 2

11:05:0105004:12

11:05:0105004:12

11:05:0105004:12

11:05:0105004:12

11:05:0105004:12

11:05:0105004:12

11:05:0105004:12

11:05:0105004:12

11:05:0105004:12

11:05:0105004:12

11:05:0105004:12

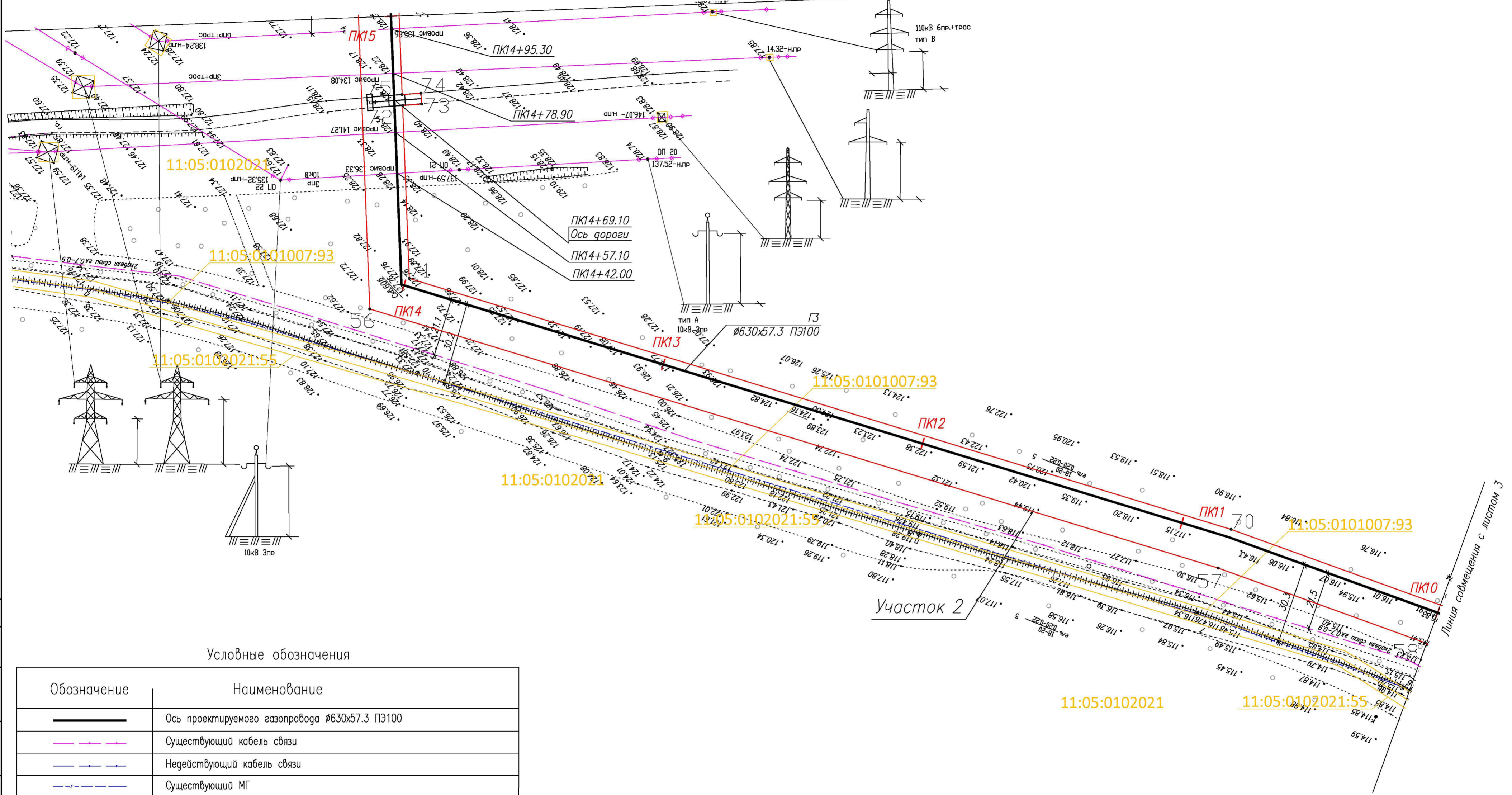
11:05:0105004:12

11:05:0105004:12

11:05:0105004:12

11:05:0105004:12

Линия совмещения с листом 5

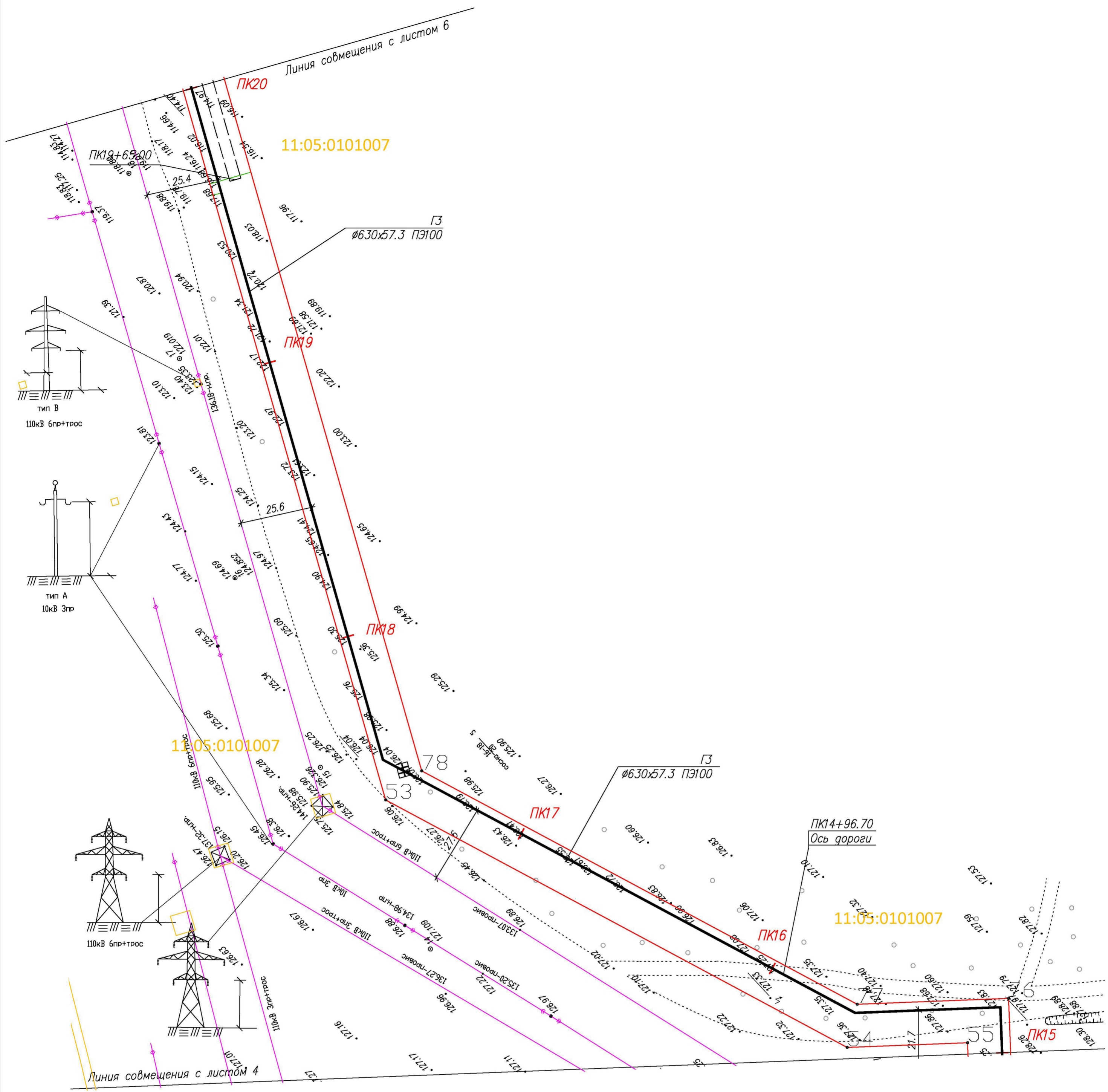


Условные обозначения

Обозначение	Наименование
	Ось проектируемого газопровода Ø630x57.3 ПЭ100
	Существующий кабель связи
	Недействующий кабель связи
	Существующий МГ
	Существующая ВЛ
	Граница проектируемого земельного участка (красные линии)
	Граница земельных участков, стоящих на государственном кадастровом учете
•17	Номер поворотной точки красной линии

Положение о размещении объектов капитального строительства федерального, регионального или местного значения, а также о характеристиках планируемого развития территории, в том числе плотности и параметрах застройки территории и характеристиках развития систем социального, транспортного обслуживания и инженерно-технического обеспечения, необходимых для развития территории – обоснованы в нормативном правовом акте органов местного самоуправления «Правила землепользования и застройки муниципального образования городского округа «Сыктывкар» 2009г. разработанное НПИП «ЭНКО» г.Санкт-Петербург.

1-01-4839/469-470-13-11/133-1-ППТуПМТ					
«Газопровод межпоселковый высокого давления Верхний Чов Нижний Чов, Човский промузел, Эжвинский район г. Сыктывкара Республики Коми» в границах МО ГО «Сыктывкар»					
№.Изм.	Колуч.	Лист	№.Док.	Подпись	Дата
Основная часть проекта планировки территории				Стация	Лист
				П	4
Н.контроль	Ермаков		10.2015	000 ПК	
Проверил	Ермаков		10.2015	"Северо-Запад"	
Разработал	Мамаев		10.2015	Формат А2	



Условные обозначения

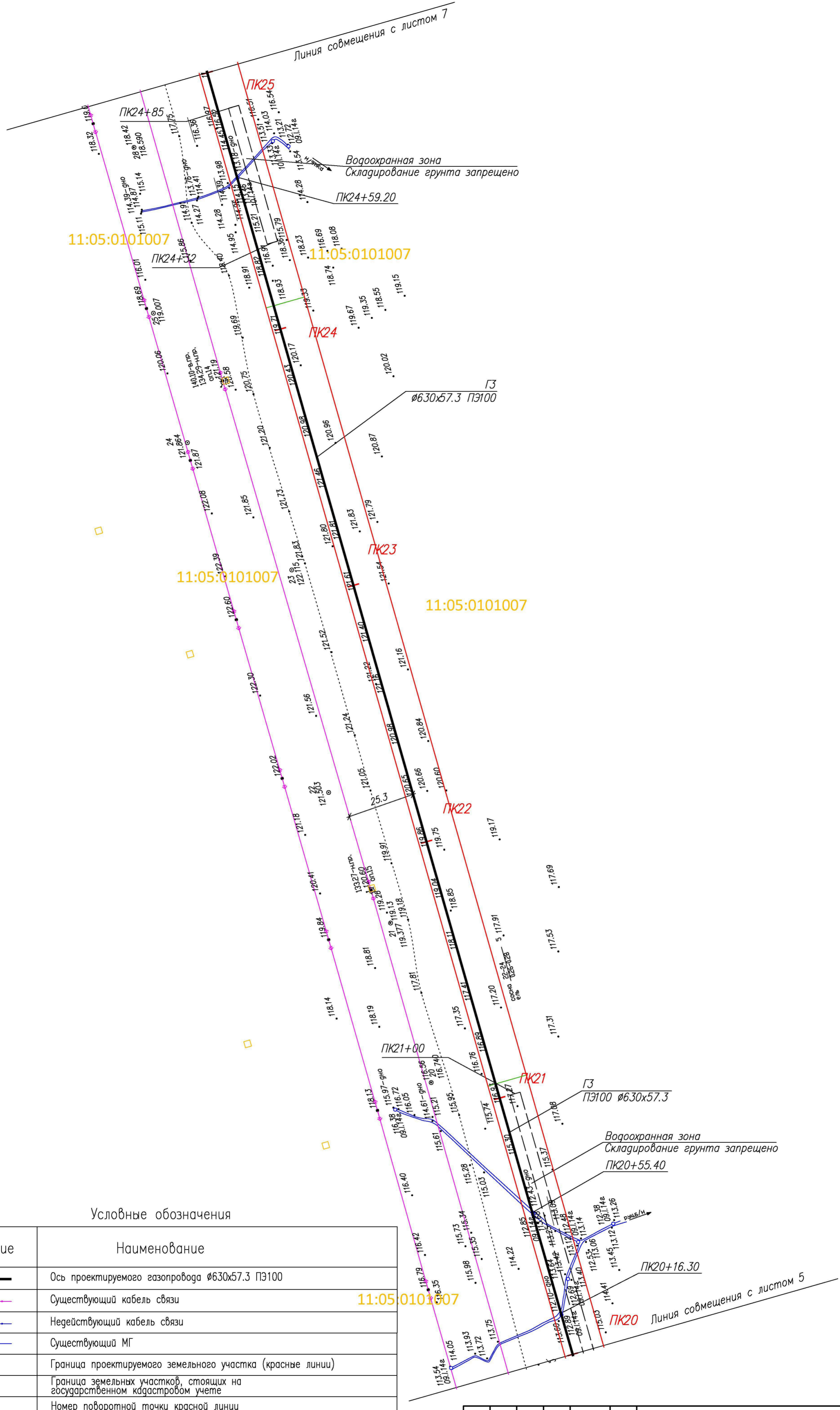
Обозначение	Наименование
	Ось проектируемого газопровода Ø630x57.3 ПЭ100
	Существующий кабель связи
	Недействующий кабель связи
	Существующий МГ
	Граница проектируемого земельного участка (красные линии)
	Граница земельных участков, стоящих на государственном кадастровом учете
17	Номер поворотной точки красной линии

Положение о размещении объектов капитального строительства федерального, регионального или местного значения, а также о характеристиках планируемого развития территории, в том числе плотности и параметрах застройки территории и характеристиках развития систем социального, транспортного обслуживания и инженерно-технического обеспечения, необходимых для развития территории – обоснованы в нормативном правовом акте органов местного самоуправления «Провила землепользования и застройки муниципального образования городского округа «Сыктывкар» 2009г. разработанное НППП "ЭНКО" г.Санкт-Петербург.

1-01-4839/469-470-13-11/133-1-ППТнПМТ						
«Газопровод межпоселковый высокого давления Верхний Чов, Нижний Чов, Човский промузел, Эжвинский район г. Сыктывкара Республики Коми» в границах МО ГО «Сыктывкар»						
№.Изм.	Кол.уч.	Лист	№.Док.	Подпись	Дата	
Основная часть проекта планировки территории				Стадия	Лист	Листов
				П	5	35
Н.контроль	Ермаков		10.2015	План газопровода		
Проверил	Ермаков		10.2015	ПК15+00-ПК20+00		
Разработал	Мамаев		10.2015	М1:1000		
				ООО ПК "Северо-Запад"		

Согласовано

Инв. №подл. Подп. и дата



Условные обозначения

Обозначение	Наименование
	Ось проектируемого газопровода Ø630x57.3 ПЭ100
	Существующий кабель связи
	Недействующий кабель связи
	Существующий МГ
	Граница проектируемого земельного участка (красные линии)
	Граница земельных участков, стоящих на государственном кадастровом учете
17	Номер поворотной точки красной линии

Положение о размещении объектов капитального строительства федерального, регионального или местного значения, а также о характеристиках планируемого развития территории, в том числе плотности и параметрах застройки территории и характеристиках развития систем социального, транспортного обслуживания и инженерно-технического обеспечения, необходимых для развития территории – обоснованы в нормативном правовом акте органов местного самоуправления «Правила землепользования и застройки муниципального образования городского округа «Сыктывкар» 2009г. разработанное НИПП «ЭНКО» г.Сакнт-Петербург.

1-01-4839/469-470-13-11/133-1-ППТпМТ						
«Газопровод межпоселковый высокого давления Верхний Чов Нижний Чов, Човский промузел, Эжвинский район г. Сыктывкара Республики Коми» в границах МО ГО «Сыктывкар»						
№.Изм.	Кол.лч.	Лист	№.Док.	Подпись	Дата	
Основная часть проекта планировки территории				Стаяця	Лист	Листов
				П	6	35
Н.контроль	Ермаков		10.2015	План газопровода ПК20+00-ПК25+00 М1:1000		
Проверил	Ермаков		10.2015	ООО ПК "Северо-Запад"		
Разработал	Мамаев		10.2015	Формат А2		

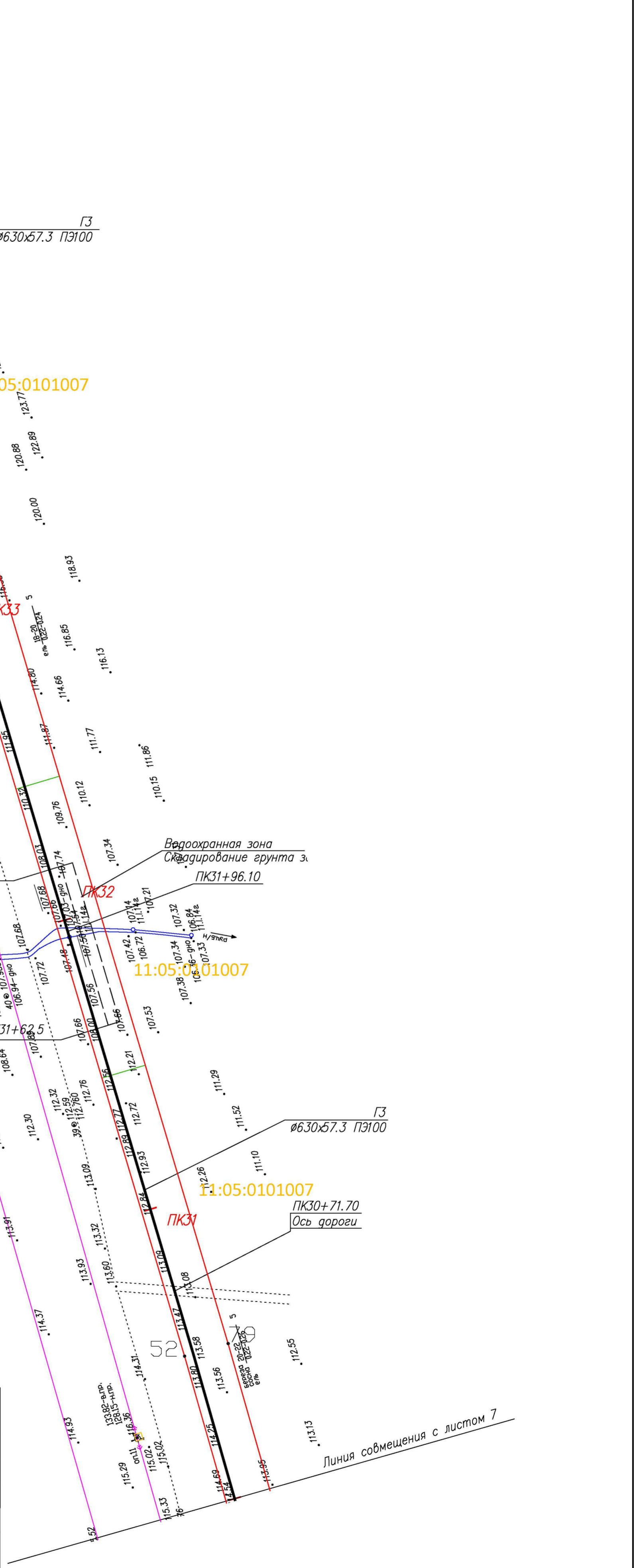


ЛОГИЧЕСКИ

Имя, № подл. Подписи и даты

Условные обозначения	
Обозначение	Наименование
	Ось проектируемого газопровода $\phi 630 \times 57.3$ ПЭ100
	Существующий кабель связи
	Недействующий кабель связи
	Существующий МГ
	Граница проектируемого земельного участка (красные линии)
	Граница земельных участков, стоящих на государственном кадастровом учете
17	Номер поворотной точки красной линии

Положение о размещении объектов капитального строительства федерального, регионального или местного значения, а также о характеристиках планируемого развития территории, в том числе плотности и параметрах застройки территории и характеристиках развития систем социального, транспортного обслуживания и инженерно-технического обеспечения, необходимых для развития территории – обоснованы в нормативном правовом акте органов местного самоуправления «Правила землепользования и застройки муниципального образования городского округа «Сыктывкар» 2009г. разработанное НППП «ЭНКО» г.Сакнт-Петербург.



1-01-4839/469-470-13-11/133-1-ППТУПМТ						
«Газопровод межпоселковый высокого давления Верхний Чоб Нижний Чоб, Чобский промузел, Эжвинский район г. Сыктывкара Республики Коми» в границах МО ГО «Сыктывкар»						
№.Изм.	Кол.уч.	Лист	№.Док.	Подпись	Дата	
Основная часть проекта планировки территории				Стадия	Лист	Листов
				П	8	35
Н.контроль	Ермаков		10.2015	План газопровода		
Проверил	Ермаков		10.2015	ПК30+00-ПК35+00		
Разработал	Мамаев		10.2015	М1:1000		
				ООО ПК "Северо-Запад"		

Линия совмещения с листом 10

11:05:0101007

ПК40

Ø630x57.3 ПЭ100

ПК39

ПК38+79.20  
Ось дороги

45°

51

ПК38

11:05:0101007

11:05:0101007

ПК37

ПК36+72.30  
Ось дороги

11:05:0101007:95

ПК36+37.10  
Ось дороги

Участок 2

11:05:0101007:95

Ø630x57.3 ПЭ100

11:05:0101007

11:05:0101007

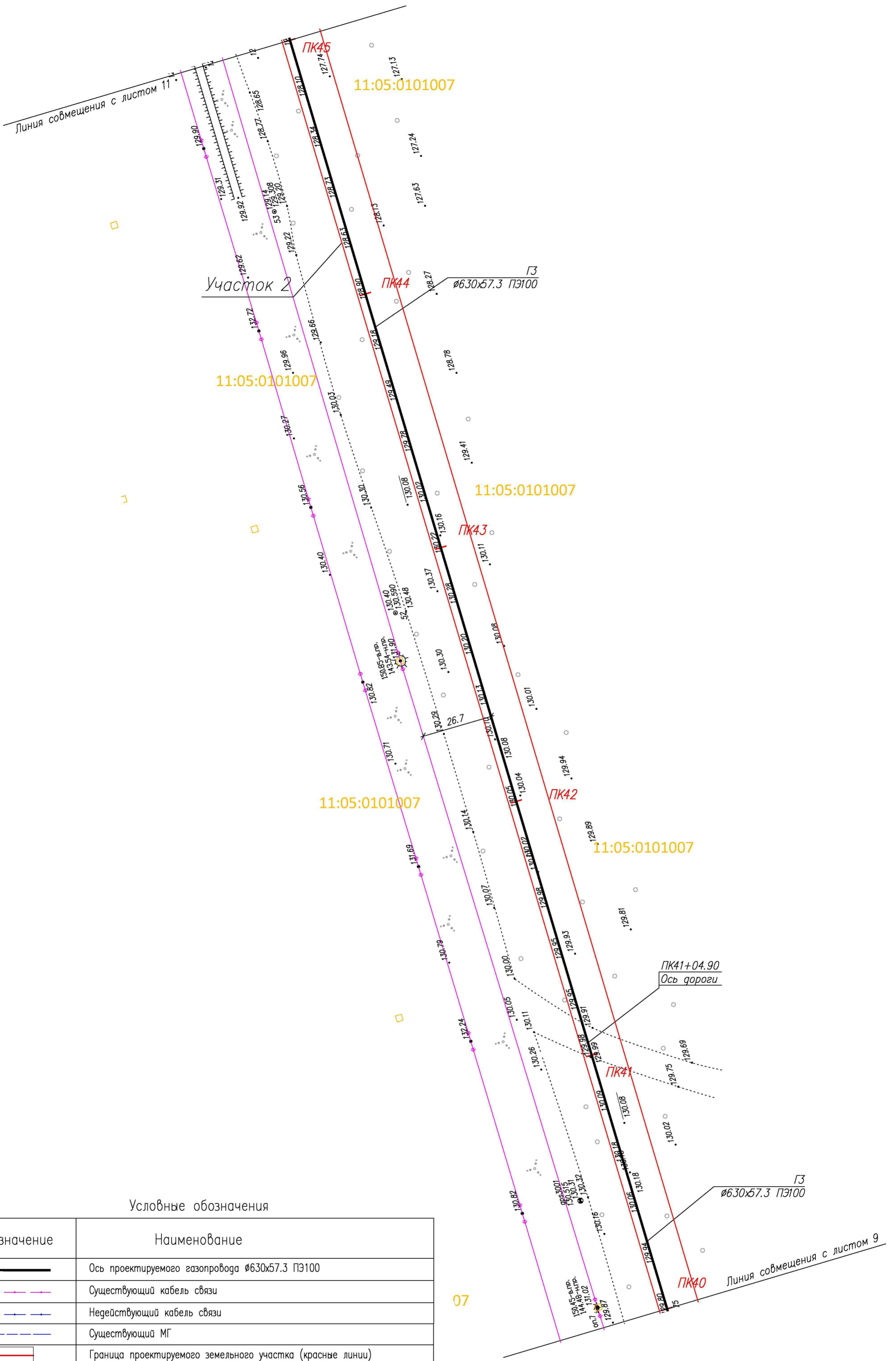
Линия совмещения с листом 8

Условные обозначения

Обозначение	Наименование
	Ось проектируемого газопровода Ø630x57.3 ПЭ100
	Существующий кабель связи
	Недействующий кабель связи
	Существующий МГ
	Граница проектируемого земельного участка (красные линии)
	Граница земельных участков, стоящих на государственном кадастровом учете
•17	Номер поворотной точки красной линии

Положение о размещении объектов капитального строительства федерального, регионального или местного значения, а также о характеристиках планируемого развития территории, в том числе плотности и параметрах застройки территории и характеристиках развития систем социального, транспортного обслуживания и инженерно-технического обеспечения, необходимых для развития территории – обоснованы в нормативном правовом акте органов местного самоуправления «Правила землепользования и застройки муниципального образования городского округа «Сыктывкар» 2009г. разработанное НППП "ЭНКО" г.Санкт-Петербург.

1-01-4839/469-470-13-11/133-1-ППТпМТ					
«Газопровод межпоселковый высокого давления Верхний Чов Нижний Чов, Човский промузел, Эжвинский район г. Сыктывкара Республики Коми» в границах МО ГО «Сыктывкар»					
№.Изм	Кол.уч.	Лист	№.Док.	Подпись	Дата
Основная часть проекта планировки территории				Стадия	Лист
				П	9
План газопровода ПК35+00-ПК40+00 М1:1000				ООО ПК "Северо-Запад"	
Н.контроль	Ермаков		10.2015		
Проверил	Ермаков		10.2015		
Разработал	Мамаев		10.2015		



Условные обозначения

Обозначение	Наименование
	Ось проектируемого газопровода $\phi 630 \times 57.3$ ПЭ100
	Существующий кабель связи
	Недействующий кабель связи
	Существующий МГ
	Граница проектируемого земельного участка (красные линии)
	Граница земельных участков, стоящих на государственном кадастровом учете
17	Номер поворотной точки красной линии

Положение о размещении объектов капитального строительства федерального, регионального или местного значения, а также о характеристиках планируемого развития территории, в том числе плотности и параметрах застройки территории и характеристиках развития систем социального, транспортного обслуживания и инженерно-технического обеспечения, необходимых для развития территории – обоснованы в нормативном правовом акте органов местного самоуправления «Правила землепользования и застройки муниципального образования городского округа «Сыктывкар» 2009г. разработанное НПИП «ЭНКО» г.Санкт-Петербург.

1-01-4839/469-470-13-11/133-1-ППТнПМТ						
«Газопровод межпоселковый высокого давления Верхний Чов Нижний Чов, Човский промузел, Эжвинский район г. Сыктывкара Республики Коми» в границах МО ГО «Сыктывкар»						
№.Изм.	Кол.лч.	Лист	№.Док.	Подпись	Дата	
Основная часть проекта планировки территории				Стадия	Лист	Листов
				П	10	35
Н.контроль	Ермаков		10.2015	План газопровода ПК40+00–ПК45+00 М1:1000		
Проверил	Ермаков		10.2015	ООО ПК "Северо-Запад"		
Разработал	Мамаев		10.2015	Формат А2		

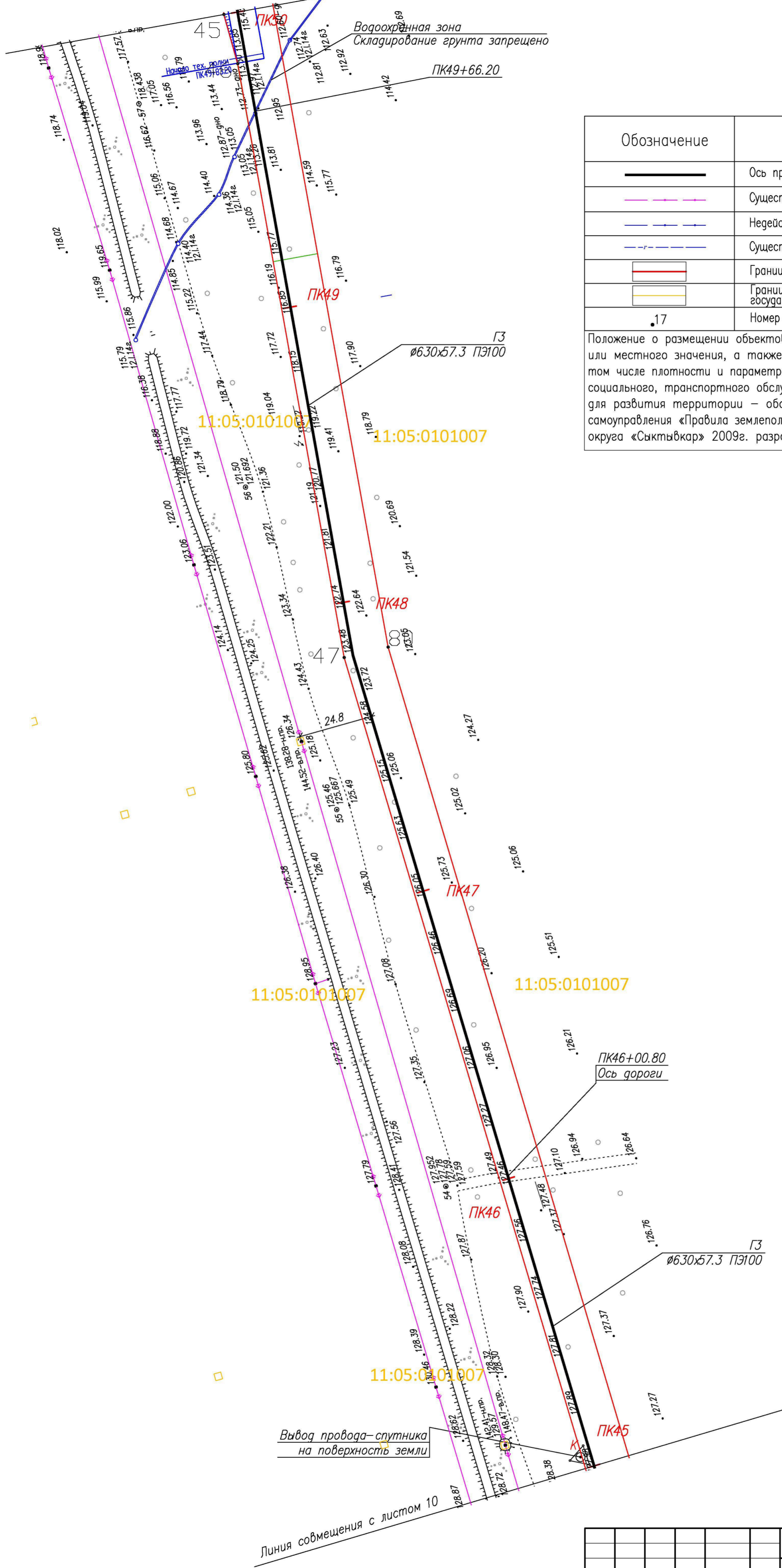
Линия совмещения с листом 12

Водоохранная зона  
Складирование грунта запрещено

Условные обозначения

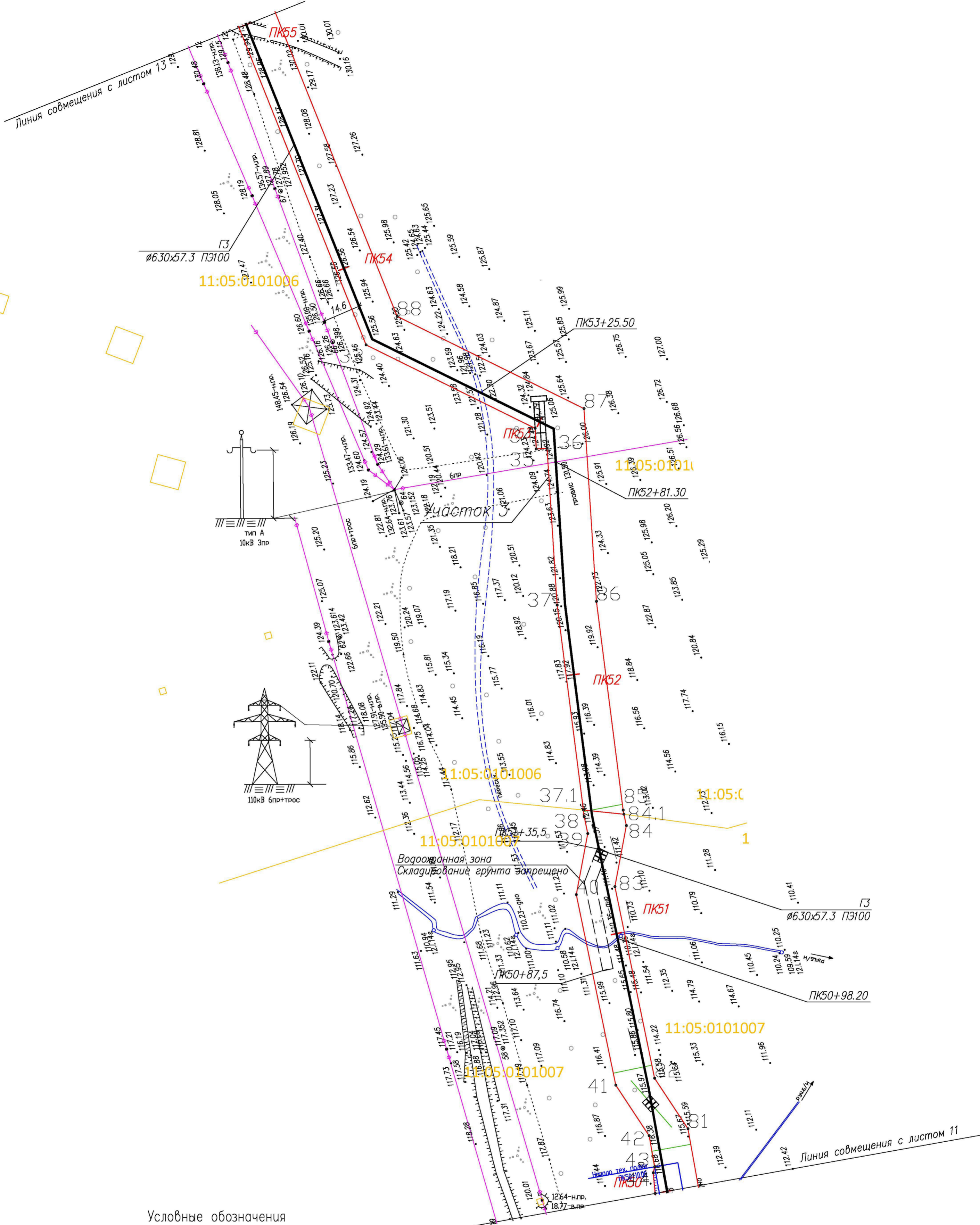
Обозначение	Наименование
	Ось проектируемого газопровода $\phi 630 \times 57.3$ ПЭ100
	Существующий кабель связи
	Недействующий кабель связи
	Существующий МГ
	Граница проектируемого земельного участка (красные линии)
	Граница земельных участков, стоящих на государственном кадастровом учете
	Номер поворотной точки красной линии

Положение о размещении объектов капитального строительства федерального, регионального или местного значения, а также о характеристиках планируемого развития территории, в том числе плотности и параметрах застройки территории и характеристиках развития систем социального, транспортного обслуживания и инженерно-технического обеспечения, необходимых для развития территории – обоснованы в нормативном правовом акте органов местного самоуправления «Правила землепользования и застройки муниципального образования городского округа «Сыктывкар» 2009г. разработанное НИППП "ЭНКО" г.Санкт-Петербург.



Инв. №подл.	Подп. и дата	Взам.инв.№

1-01-4839/469-470-13-11/133-1-ППТнПМТ					
«Газопровод межпоселковый высокого давления Верхний Чов Нижний Чов, Човский промузел, Эжвинский район г. Сыктывкара Республики Коми» в границах МО ГО «Сыктывкар»					
№.Изм	Кол.уч.	Лист	№.Док.	Подпись	Дата
Основная часть проекта планировки территории				Стадия	Лист
				П	11
				Листов	35
Н.контроль	Ермаков		10.2015	План газопровода	
Проверил	Ермаков		10.2015	ПК45+00-ПК50+00	
Разработал	Мамаев		10.2015	М1:1000	
				ООО ПК "Северо-Запад"	
Формат А2					

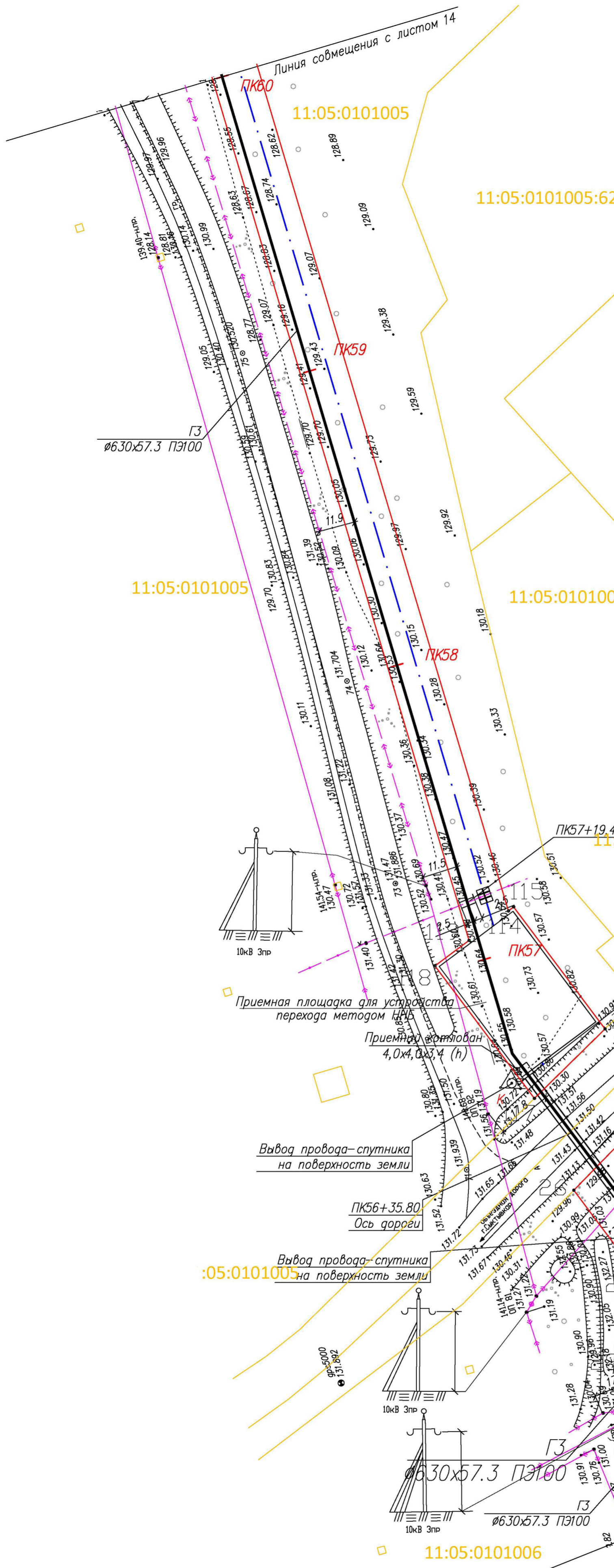


Условные обозначения

Обозначение	Наименование
—	Ось проектируемого газопровода Ø630x57.3 ПЭ100
— — — — —	Существующий кабель связи
- - - - -	Недействующий кабель связи
- - - - -	Существующий МГ
▭ (red)	Граница проектируемого земельного участка (красные линии)
▭ (yellow)	Граница земельных участков, стоящих на государственном кадастровом учете
•17	Номер поворотной точки красной линии

Положение о размещении объектов капитального строительства федерального, регионального или местного значения, а также о характеристиках планируемого развития территории, в том числе плотности и параметрах застройки территории и характеристиках развития систем социального, транспортного обслуживания и инженерно-технического обеспечения, необходимых для развития территории – обоснованы в нормативном правовом акте органов местного самоуправления «Правила землепользования и застройки муниципального образования городского округа «Сыктывкар» 2009г. разработанное НППП «ЭНКО» г.Санкт-Петербург.

1-01-4839/469-470-13-11/133-1-ППТпМТ					
«Газопровод межпоселковый высокого давления Верхний Чов, Нижний Чов, Човский промузел, Эжвинский район г. Сыктывкара Республики Коми» в границах МО ГО «Сыктывкар»					
№.Изм.	Кол.уч.	Лист	№.Док.	Подпись	Дата
Основная часть проекта планировки территории				Стадия	Лист
				П	12
План газопровода ПК50+00-ПК55+00 М1:1000				ООО ПК "Северо-Запад"	
Н.контроль	Ермаков		10.2015		
Проверил	Ермаков		10.2015		
Разработал	Мамаев		10.2015		

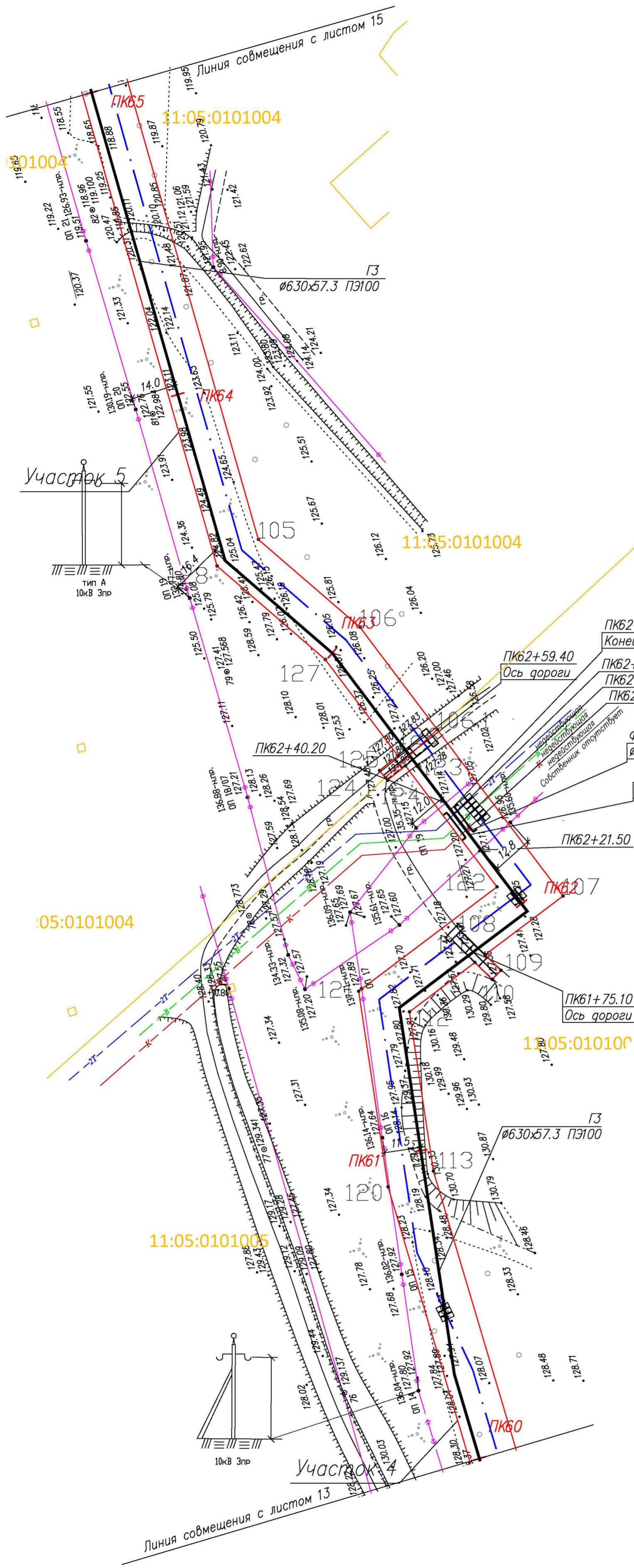


Обозначение	Наименование
	Ось проектируемого газопровода Ø630x57.3 ПЭ100
	Существующий кабель связи
	Недействующий кабель связи
	Существующий МГ
	Граница проектируемого земельного участка (красные линии)
	Граница земельных участков, стоящих на государственном кадастровом учете
	Номер поворотной точки красной линии

Положение о размещении объектов капитального строительства федерального, регионального или местного значения, а также о характеристиках планируемого развития территории, в том числе плотности и параметрах застройки территории и характеристиках развития систем социального, транспортного обслуживания и инженерно-технического обеспечения, необходимых для развития территории – обоснованы в нормативном правовом акте органов местного самоуправления «Правила землепользования и застройки муниципального образования городского округа «Сыктывкар» 2009г. разработанное НППП «ЭНКО» г.Санкт-Петербург.

Инв. №подл.	Лист	и дата	Взам.инв.№

1-01-4839/469-470-13-11/133-1-ППТнПМТ						
«Газопровод межпоселковый высокого давления Верхний Чов Нижний Чов, Човский промузел, Эжвинский район г. Сыктывкара Республики Коми» в границах МО ГО «Сыктывкар»						
№.Изм.	Кол.уч.	Лист	№.Док.	Подпись	Дата	
Основная часть проекта планировки территории				Стадия	Лист	Листов
				П	13	35
Н.контроль	Ермаков		10.2015	План газопровода		
Проверил	Ермаков		10.2015	ПК55+00-ПК60+00		
Разработал	Мамаев		10.2015	М1:1000		
				ООО ПК "Северо-Запад"		
Формат А2						



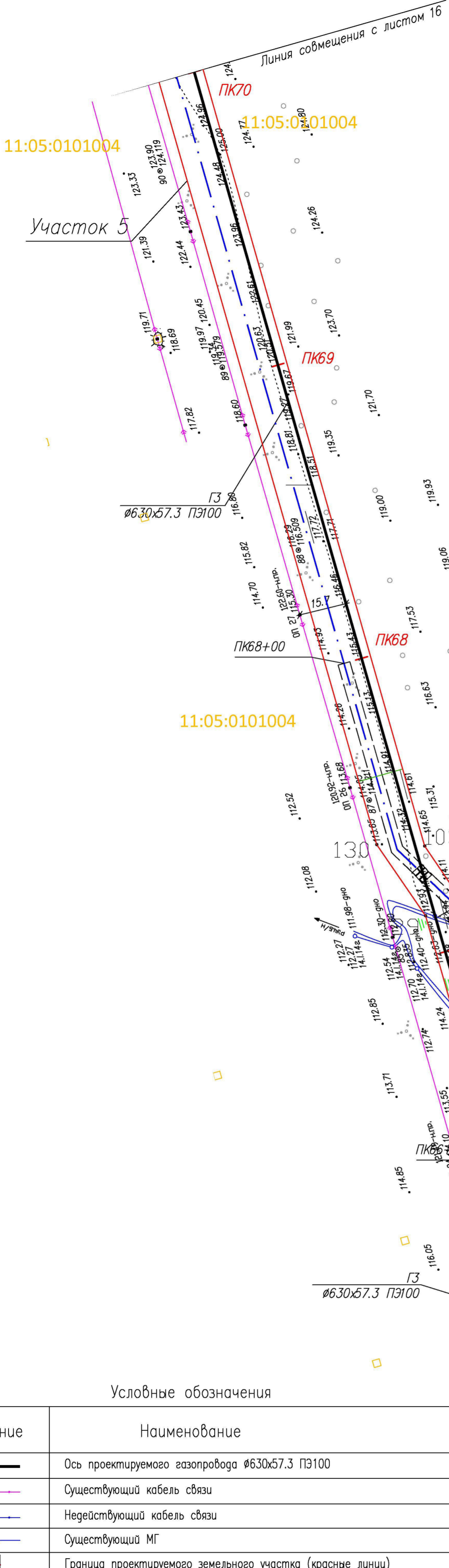
Условные обозначения

Обозначение	Наименование
	Ось проектируемого газопровода $\phi 630 \times 57.3$ ПЭ100
	Существующий кабель связи
	Недействующий кабель связи
	Существующий МГ
	Граница проектируемого земельного участка (красные линии)
	Граница земельных участков, стоящих на государственном кадастровом учете
	Номер поворотной точки красной линии

Положение о размещении объектов капитального строительства федерального, регионального или местного значения, а также о характеристиках планируемого развития территории, в том числе плотности и параметрах застройки территории и характеристиках развития систем социального, транспортного обслуживания и инженерно-технического обеспечения, необходимых для развития территории – обоснованы в нормативном правовом акте органов местного самоуправления «Правила землепользования и застройки муниципального образования городского округа «Сыктывкар» 2009г. разработанное НИППП "ЭНКО" г.Сакнт-Петербург.

1-01-4839/469-470-13-11/133-1-ППТпПМТ					
«Газопровод межпоселковый высокого давления Верхний Чов Нижний Чов, Човский промузел, Эжвинский район г. Сыктывкара Республики Коми» в границах МО ГО «Сыктывкар»					
№.Изм.	Кол.уч.	Лист	№.Док.	Подпись	Дата
Основная часть проекта планировки территории				Страница	Лист
				П	14
				Листов	35
Н.контроль	Ермаков		10.2015	План газопровода	
Проверил	Ермаков		10.2015	ПК60+00-ПК65+00	
Разработал	Мамаев		10.2015	М1:1000	
				ООО ПК "Северо-Запад"	
Формат А2					

Инв. №подл.	Лист	и дата	Взам.инв.№
Согласовано			



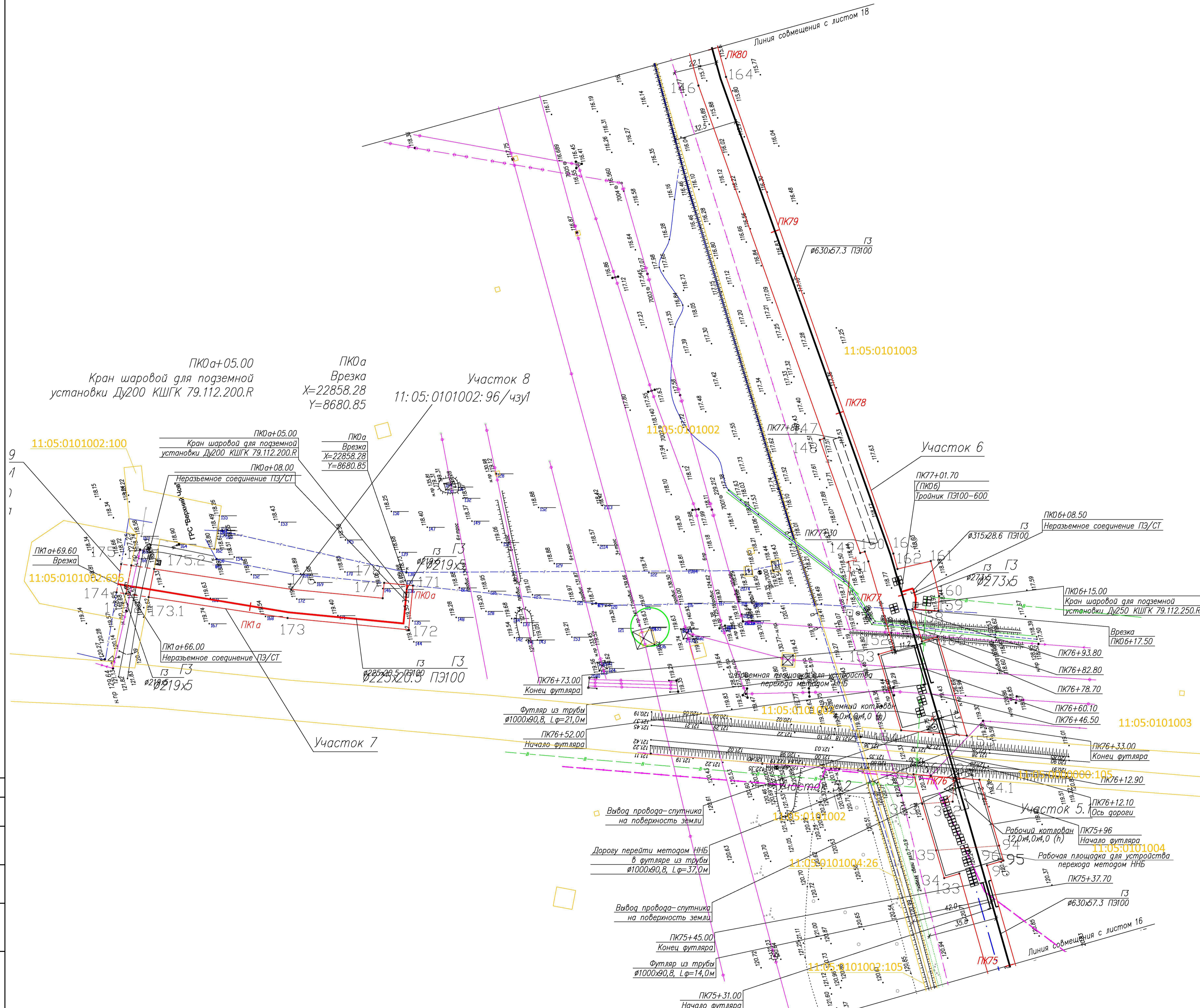
Условные обозначения

Обозначение	Наименование
	Ось проектируемого газопровода $\varnothing 630 \times 57.3$ ПЭ100
	Существующий кабель связи
	Недействующий кабель связи
	Существующий МГ
	Граница проектируемого земельного участка (красные линии)
	Граница земельных участков, стоящих на государственном кадастровом учете
•17	Номер поворотной точки красной линии

Положение о размещении объектов капитального строительства федерального, регионального или местного значения, а также о характеристиках планируемого развития территории, в том числе плотности и параметрах застройки территории и характеристиках развития систем социального, транспортного обслуживания и инженерно-технического обеспечения, необходимых для развития территории – обоснованы в нормативном правовом акте органов местного самоуправления «Правила землепользования и застройки муниципального образования городского округа «Сыктывкар» 2009г. разработанное НППП "ЭНКО" г.Санкт-Петербург.

1-01-4839/469-470-13-11/133-1-ППТпМТ						
«Газопровод межпоселковый высокого давления Верхний Чов Нижний Чов, Човский промузел, Эжвинский район г. Сыктывкара Республики Коми» в границах МО ГО «Сыктывкар»						
№.Изм.	Кол.уч.	Лист	№.Док.	Подпись	Дата	
Основная часть проекта планировки территории				Стадия	Лист	Листов
				П	15	35
Н.контроль	Ермаков		10.2015	План газопровода ПК65+00-ПК70+00 М1:1000		
Проверил	Ермаков		10.2015	ООО ПК "Северо-Запад"		
Разработал	Мамаев		10.2015	Формат А2		





Условные обозначения

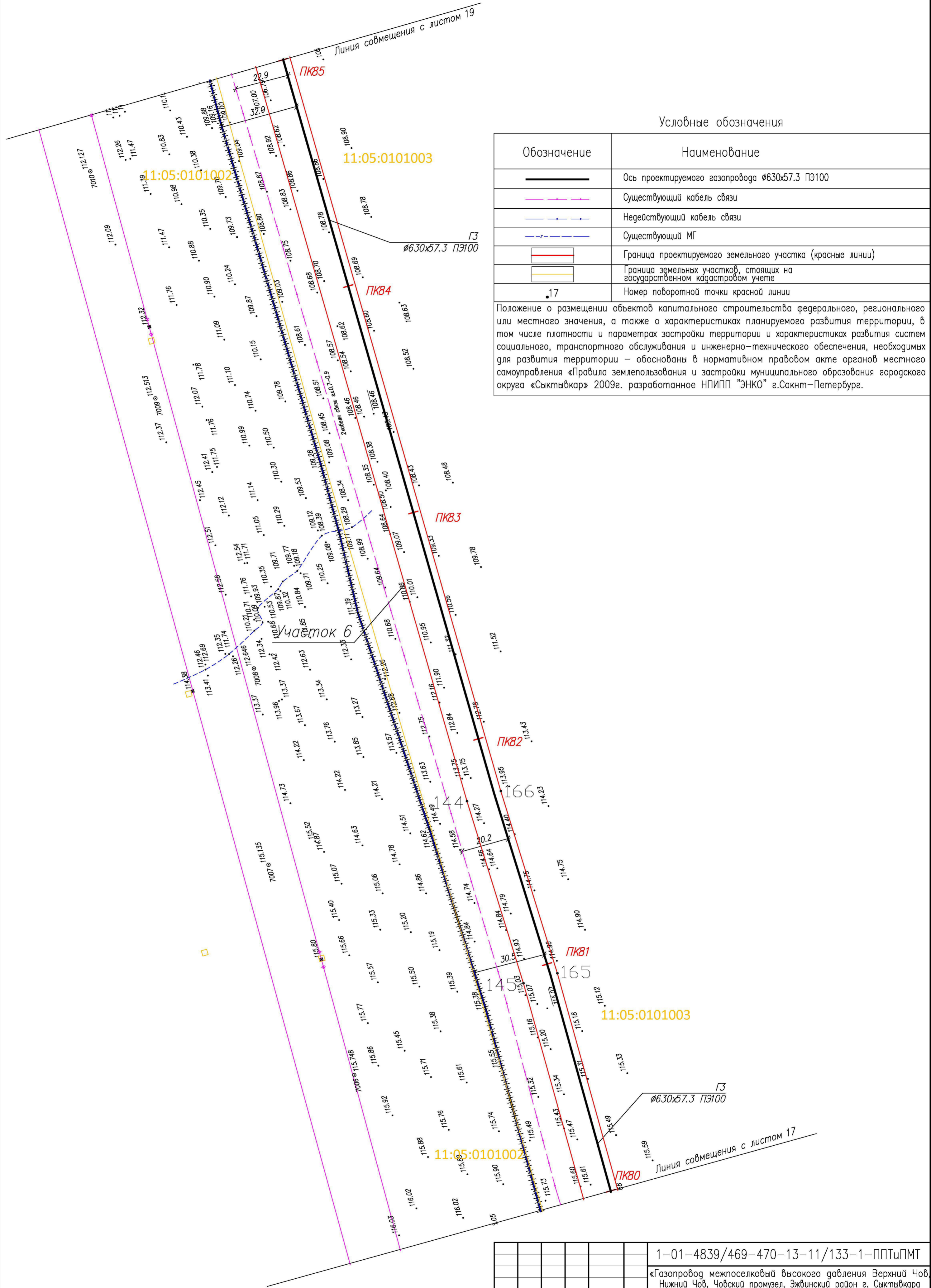
Обозначение	Наименование
	Ось проектируемого газопровода $\phi 630 \times 57.3$ ПЭ100
	Существующий кабель связи
	Недействующий кабель связи
	Существующий МГ
	Граница проектируемого земельного участка (красные линии)
	Граница земельных участков, стоящих на государственном кадастровом учете
	Граница планируемого размещения объекта строительства без образования земельного участка с установлением сервитута
	Номер поворотной точки красной линии

Положение о размещении объектов капитального строительства федерального, регионального или местного значения, а также о характеристиках планируемого развития территории, в том числе плотности и параметрах застройки территории и характеристиках развития систем социального, транспортного обслуживания и инженерно-технического обеспечения, необходимых для развития территории – обоснованы в нормативном правовом акте органов местного самоуправления «Правила землепользования и застройки муниципального образования городского округа «Сыктывкар» 2009г. разработанное НПИП «ЭНКО» г.Сыкт-Петербург.

				1-01-4839/469-470-13-11/133-1-ПТППМТ		
				«Газопровод межпоселковый высокого давления Верхний Чов, Нижний Чов, Човский промзона, Эжвинский район г. Сыктывкара Республики Коми» в границах МО ГО «Сыктывкар»		
№ Изм	Колуч	Лист	№ Док	Подпись	Дата	
				Основная часть проекта планировки территории		Стадия Лист Листов
				План газопровода ПК75+00-ПК80+00		ООО ПК
				ПК0а+00-ПК1а+69.60 М1:1000		«Северо-Запад»
						Формат А1

№ п/п	№ листа	Дата	Взам. инв. №

Инв. №подл.	Лист	и дата	Взам.инв.№




Условные обозначения

Обозначение	Наименование
	Ось проектируемого газопровода Ø630x57.3 ПЭ100
	Существующий кабель связи
	Недействующий кабель связи
	Существующий МГ
	Граница проектируемого земельного участка (красные линии)
	Граница земельных участков, стоящих на государственном кадастровом учете
•17	Номер поворотной точки красной линии

Положение о размещении объектов капитального строительства федерального, регионального или местного значения, а также о характеристиках планируемого развития территории, в том числе плотности и параметрах застройки территории и характеристиках развития систем социального, транспортного обслуживания и инженерно-технического обеспечения, необходимых для развития территории – обоснованы в нормативном правовом акте органов местного самоуправления «Правила землепользования и застройки муниципального образования городского округа «Сыктывкар» 2009г. разработанное НИПП «ЭНКО» г.Санкт-Петербург.

1-01-4839/469-470-13-11/133-1-ППТнПМТ					
«Газопровод межпоселковый высокого давления Верхний Чов, Нижний Чов, Човский промузел, Эжвинский район г. Сыктывкара Республики Коми» в границах МО ГО «Сыктывкар»					
№.Изм	Кол.уч.	Лист	№.Док.	Подпись	Дата
Основная часть проекта планировки территории				Стадия	Лист
				П	18
				Листов	35
Н.контроль	Ермаков		10.2015	ООО ПК «Северо-Запад»	
Проверил	Ермаков		10.2015		
Разработал	Мамаев		10.2015		



Условные обозначения

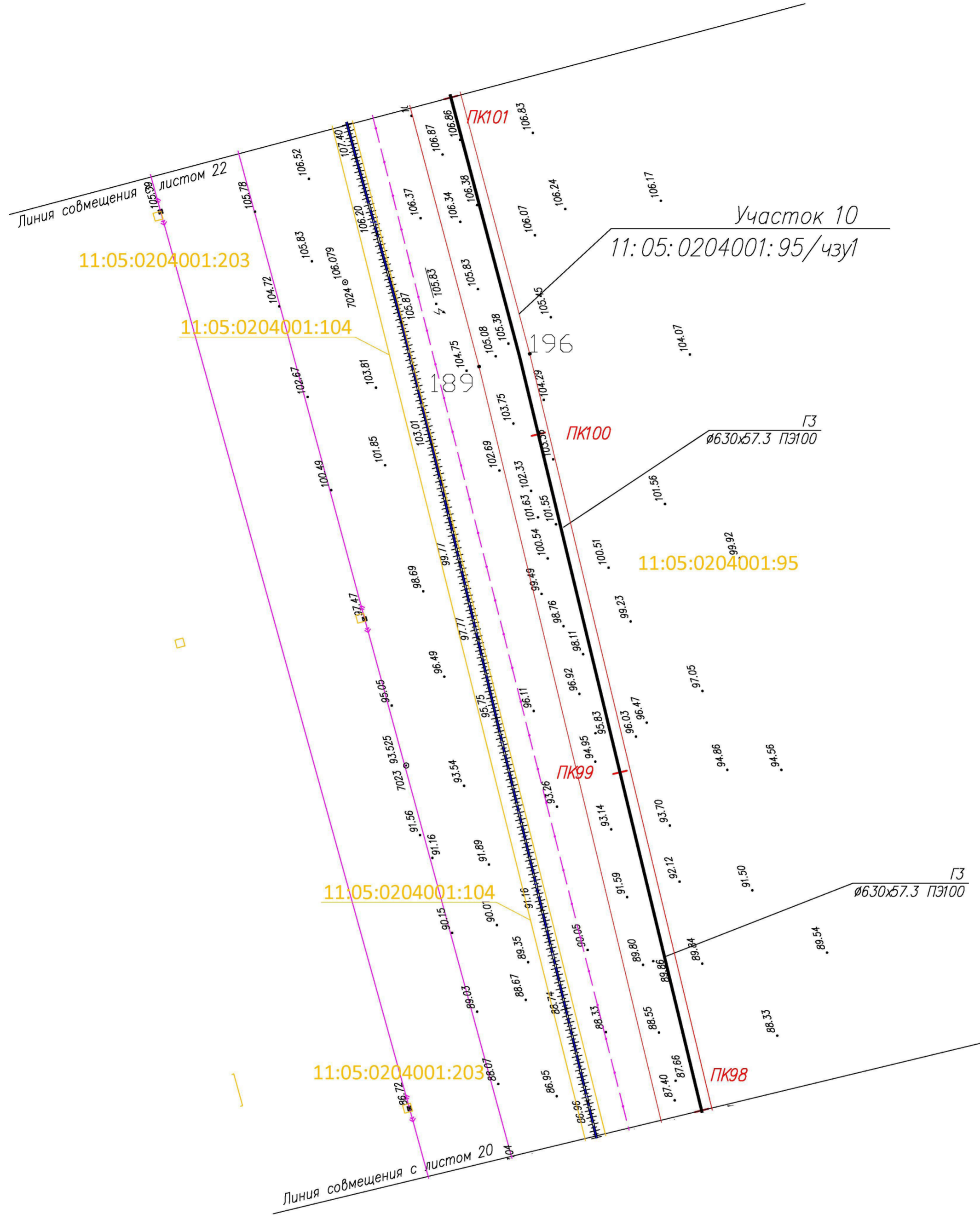
Обозначение	Наименование
—	Ось проектируемого газопровода $\varnothing 630 \times 57.3$ ПЭ100
— — —	Существующий кабель связи
- - - - -	Недействующий кабель связи
- · - · -	Существующий МГ
▬	Граница проектируемого земельного участка (красные линии)
▬	Граница земельных участков, стоящих на государственном кадастровом учете
·17	Номер поворотной точки красной линии

Положение о размещении объектов капитального строительства федерального, регионального или местного значения, а также о характеристиках планируемого развития территории, в том числе плотности и параметрах застройки территории и характеристиках развития систем социального, транспортного обслуживания и инженерно-технического обеспечения, необходимых для развития территории – обоснованы в нормативном правовом акте органов местного самоуправления «Правила землепользования и застройки муниципального образования городского округа «Сыктывкар» 2009г. разработанное НИППП "ЭНКО" г.Санкт-Петербург.

Инв. №подл.	Лист	Дата	Взам.инв.№

1-01-4839/469-470-13-11/133-1-ППТПМТ						
«Газопровод межпоселковый высокого давления Верхний Чов, Нижний Чов, Човский промузел, Эжвинский район г. Сыктывкара Республики Коми» в границах МО ГО «Сыктывкар»						
№.Изм	Кол.уч.	Лист	№.Док.	Подпись	Дата	
Основная часть проекта планировки территории				Стадия	Лист	Листов
				П	19	35
Н.контроль	Ермаков			10.2015	План газопровода	
Проверил	Ермаков			10.2015	ПК85+00-ПК90+00	
Разработал	Мамаев			10.2015	М1:1000	
				ООО ПК "Северо-Запад"		
Формат А2						



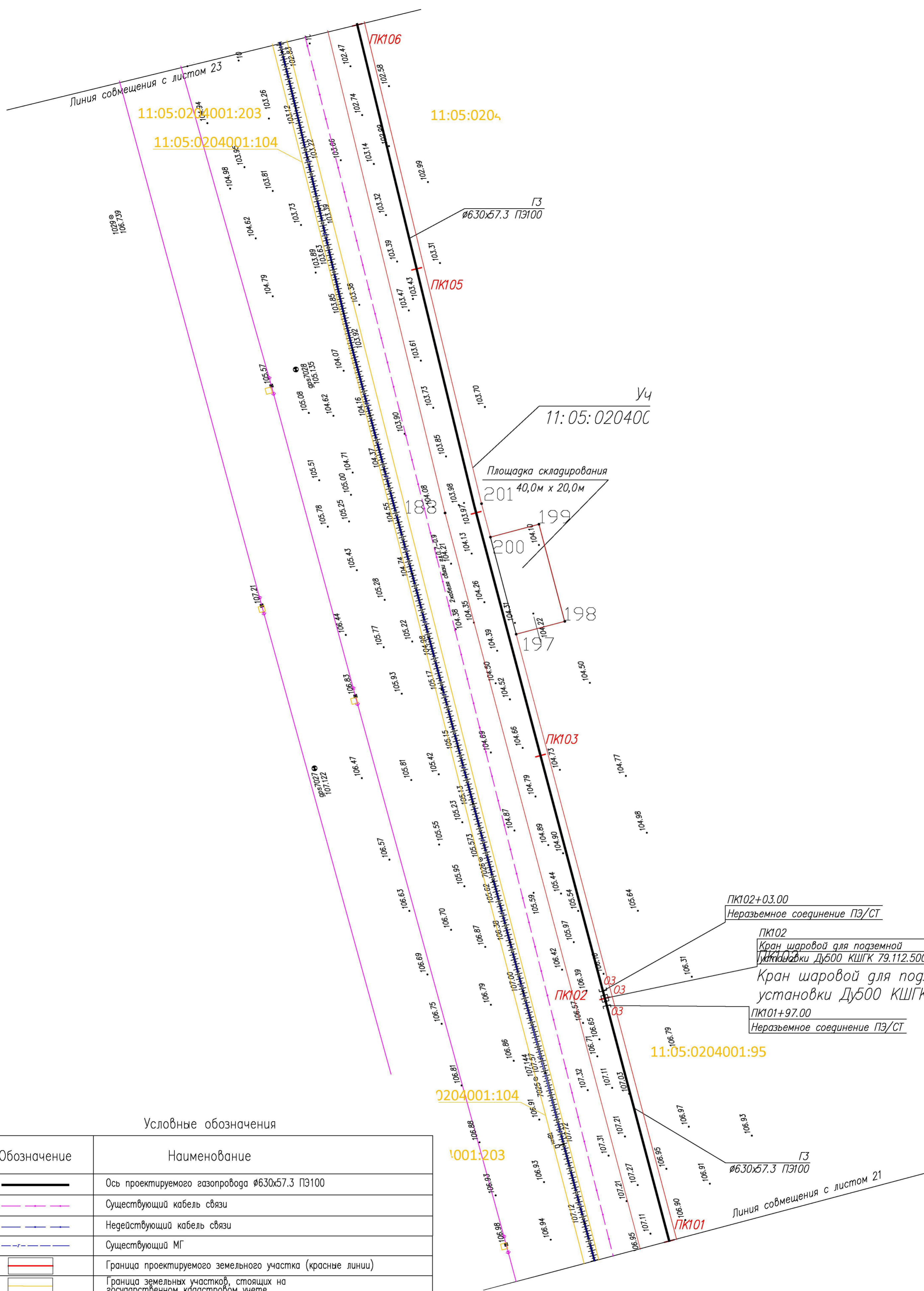


Условные обозначения

Обозначение	Наименование
	Ось проектируемого газопровода $\phi 630 \times 57.3$ ПЭ100
	Существующий кабель связи
	Недействующий кабель связи
	Существующий МГ
	Граница проектируемого земельного участка (красные линии)
	Граница земельных участков, стоящих на государственном кадастровом учете
•17	Номер поворотной точки красной линии

Положение о размещении объектов капитального строительства федерального, регионального или местного значения, а также о характеристиках планируемого развития территории, в том числе плотности и параметрах застройки территории и характеристиках развития систем социального, транспортного обслуживания и инженерно-технического обеспечения, необходимых для развития территории – обоснованы в нормативном правовом акте органов местного самоуправления «Правила землепользования и застройки муниципального образования городского округа «Сыктывкар» 2009г. разработанное НППП "ЭНКО" г.Санкт-Петербург.

1-01-4839/469-470-13-11/133-1-ППТУПМТ						
«Газопровод межпоселковый высокого давления Верхний Чов Нижний Чов, Човский промузел, Эжвинский район г. Сыктывкара Республики Коми» в границах МО ГО «Сыктывкар»						
№.Изм.	Кол.уч.	Лист	№.Док.	Подпись	Дата	
Основная часть проекта планировки территории				Стадия	Лист	Листов
				П	21	35
Н.контроль	Ермаков		10.2015	План газопровода		
Проверил	Ермаков		10.2015	ПК98+00-ПК101+00		
Разработал	Мамаев		10.2015	М1:1000		
				ООО ПК "Северо-Запад"		

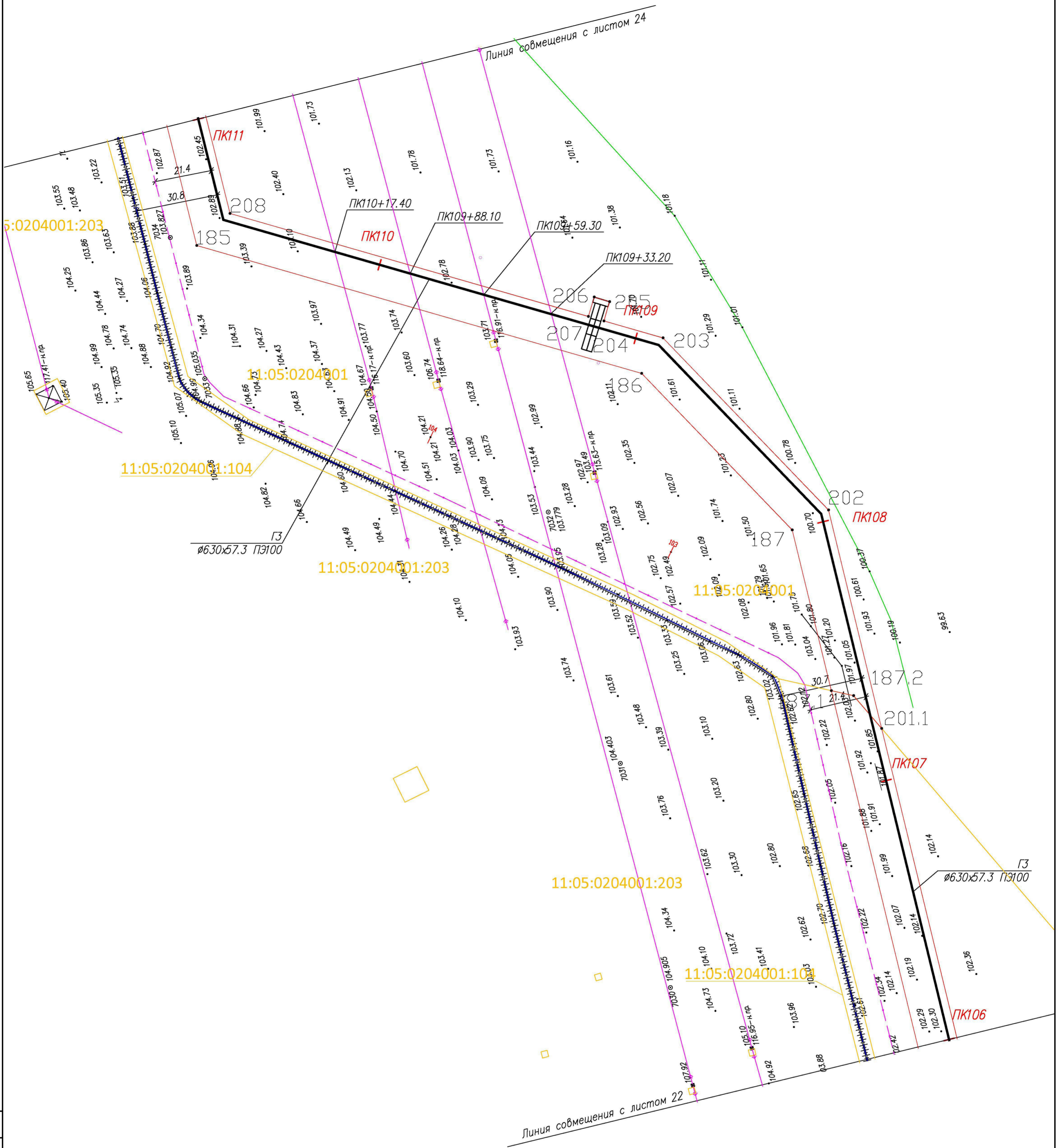


Условные обозначения

Обозначение	Наименование
	Ось проектируемого газопровода $\varnothing 630 \times 57.3$ ПЭ100
	Существующий кабель связи
	Недействующий кабель связи
	Существующий МГ
	Граница проектируемого земельного участка (красные линии)
	Граница земельных участков, стоящих на государственном кадастровом учете
•17	Номер поворотной точки красной линии

Положение о размещении объектов капитального строительства федерального, регионального или местного значения, а также о характеристиках планируемого развития территории, в том числе плотности и параметрах застройки территории и характеристиках развития систем социального, транспортного обслуживания и инженерно-технического обеспечения, необходимых для развития территории – обоснованы в нормативном правовом акте органов местного самоуправления «Правила землепользования и застройки муниципального образования городского округа «Сыктывкар» 2009г. разработанное НППП "ЭНКО" г.Санкт-Петербург.

1-01-4839/469-470-13-11/133-1-ППТнПМТ					
«Газопровод межпоселковый высокого давления Верхний Чов Нижний Чов, Човский промузел, Эжвинский район г. Сыктывкара Республики Коми» в границах МО ГО «Сыктывкар»					
№.Изм.	Кол.уч.	Лист	№.Док.	Подпись	Дата
Основная часть проекта планировки территории				Стадия	Лист
				П	22
				Листов	35
Н.контроль	Ермаков		10.2015	План газопровода ПК101+00-ПК106+00 М1:1000	
Проверил	Ермаков		10.2015	ООО ПК "Северо-Запад"	
Разработал	Мамаев		10.2015	Формат А2	



Условные обозначения

Обозначение	Наименование
	Ось проектируемого газопровода Ø630x57.3 П3100
	Существующий кабель связи
	Недействующий кабель связи
	Существующий МГ
	Граница проектируемого земельного участка (красные линии)
	Граница земельных участков, стоящих на государственном кадастровом учете
17	Номер поворотной точки красной линии

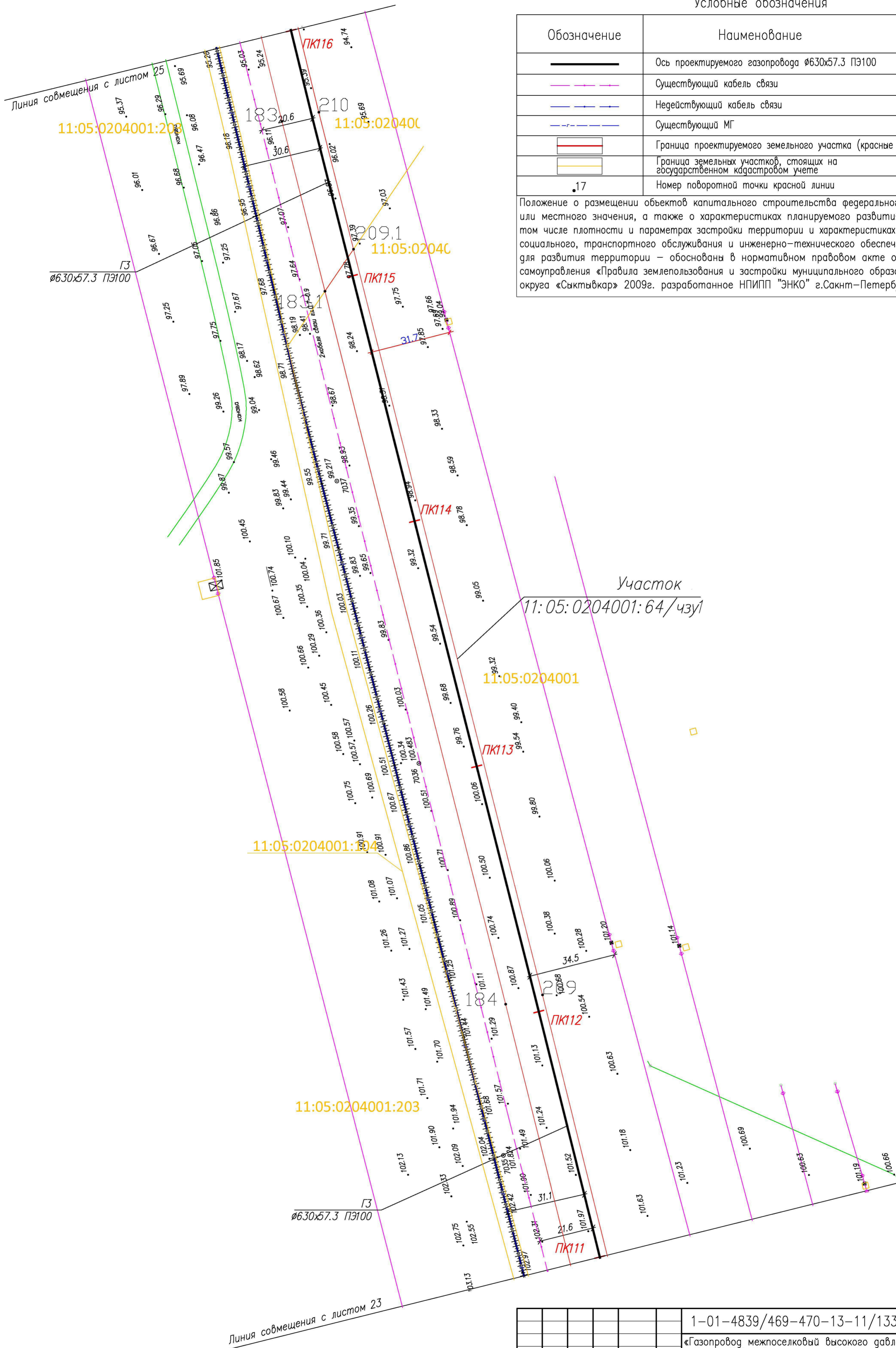
Положение о размещении объектов капитального строительства федерального, регионального или местного значения, а также о характеристиках планируемого развития территории, в том числе плотности и параметрах застройки территории и характеристиках развития систем социального, транспортного обслуживания и инженерно-технического обеспечения, необходимых для развития территории – обоснованы в нормативном правовом акте органов местного самоуправления «Правила землепользования и застройки муниципального образования городского округа «Сыктывкар» 2009г. разработанное НПИП «ЭНКО» г.Санкт-Петербург.

1-01-4839/469-470-13-11/133-1-ППТпМТ						
«Газопровод межпоселковый высокого давления Верхний Чов Нижний Чов, Човский промузел, Эжвинский район г. Сыктывкара Республики Коми» в границах МО ГО «Сыктывкар»						
№.Изм.	Кол.уч.	Лист	№.Док.	Подпись	Дата	
Основная часть проекта планировки территории				Стадия	Лист	Листов
				П	23	35
Н.контроль	Михайлов		10.2015	План газопровода ПК106+00-ПК111+00 М1:1000		
Проверил	Варламов		10.2015	ООО ПК "Северо-Запад"		
Разработал	Уральский		10.2015	Формат А2		

Условные обозначения

Обозначение	Наименование
	Ось проектируемого газопровода Ø630x57.3 ПЭ100
	Существующий кабель связи
	Недействующий кабель связи
	Существующий МГ
	Граница проектируемого земельного участка (красные линии)
	Граница земельных участков, стоящих на государственном кадастровом учете
	Номер поворотной точки красной линии

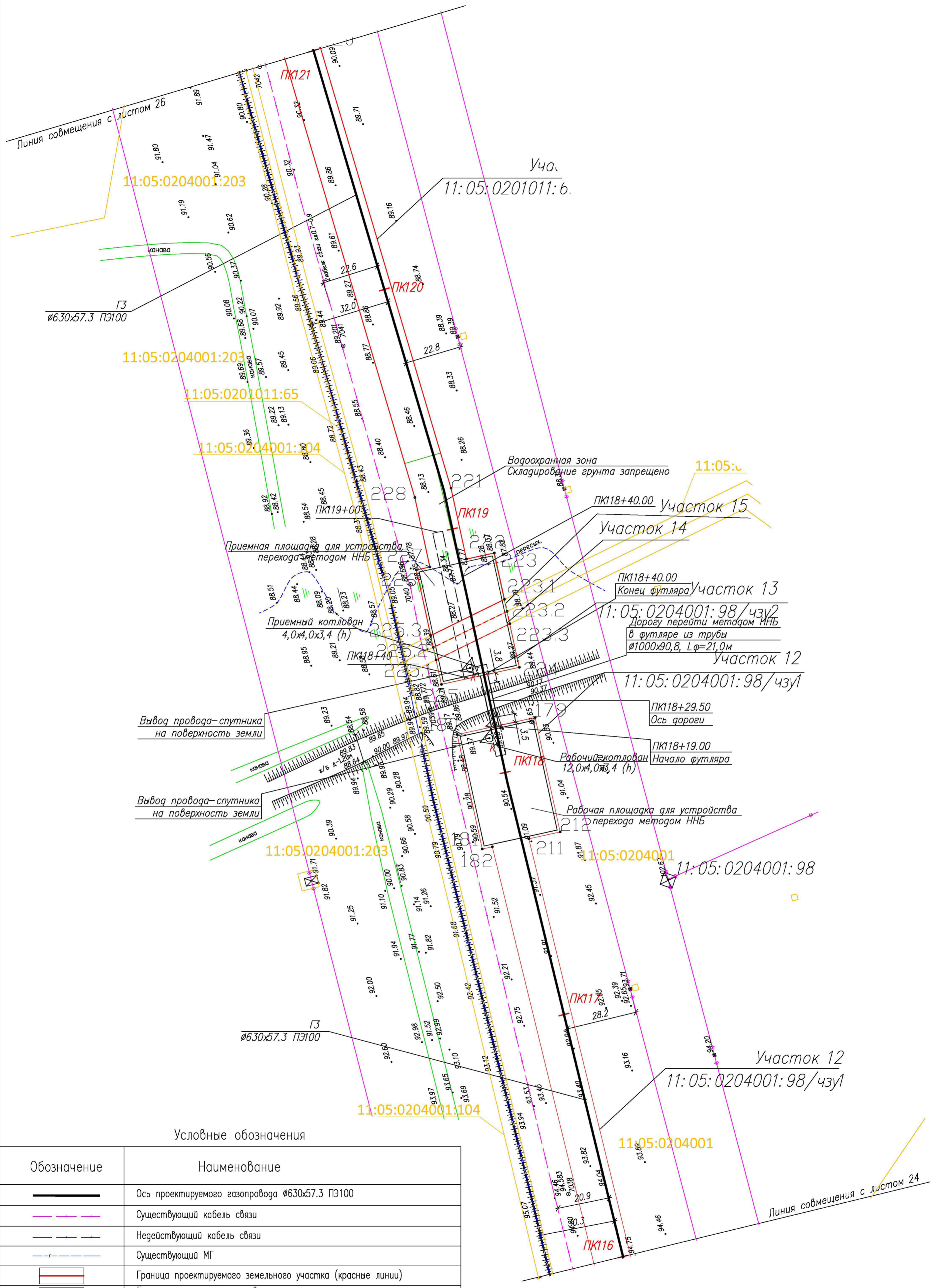
Положение о размещении объектов капитального строительства федерального, регионального или местного значения, а также о характеристиках планируемого развития территории, в том числе плотности и параметрах застройки территории и характеристиках развития систем социального, транспортного обслуживания и инженерно-технического обеспечения, необходимых для развития территории – обоснованы в нормативном правовом акте органов местного самоуправления «Правила землепользования и застройки муниципального образования городского округа «Сыктывкар» 2009г. разработанное НИПП «ЭНКО» г.Сакнт-Петербург.



1-01-4839/469-470-13-11/133-1-ППТпМТ					
«Газопровод межпоселковый высокого давления Верхний Чов Нижний Чов, Човский промузел, Эжвинский район г. Сыктывкара Республики Коми» в границах МО ГО «Сыктывкар»					
№.Изм.	Кол.уч.	Лист	№.Док.	Подпись	Дата
Основная часть проекта планировки территории				Стадия	Лист
				П	24
				Листов	35
Н.контроль	Ермаков		10.2015	План газопровода	
Проверил	Ермаков		10.2015	ПК111+00-ПК116+00	
Разработал	Мамаев		10.2015	М1:1000	
				ООО ПК "Северо-Запад"	
Формат А2					

Инв. №подл.	Лист	и дата	Взам.инв.№

ЛОГИЧЕСКИ



Условные обозначения

Обозначение	Наименование
	Ось проектируемого газопровода $\phi 630 \times 57.3$ П3100
	Существующий кабель связи
	Недействующий кабель связи
	Существующий МГ
	Граница проектируемого земельного участка (красные линии)
	Граница земельных участков, стоящих на государственном кадастровом учете
	Граница планируемого размещения объекта строительства без образования земельного участка с установлением сервитута
• 17	Номер поворотной точки красной линии

Положение о размещении объектов капитального строительства федерального, регионального или местного значения, а также о характеристиках планируемого развития территории, в том числе плотности и параметрах застройки территории и характеристиках развития систем социального, транспортного обслуживания и инженерно-технического обеспечения, необходимых для развития территории – обоснованы в нормативном правовом акте органов местного самоуправления «Правила землепользования и застройки муниципального образования городского округа «Сыктывкар» 2009г. разработанное НППП "ЭНКО" г.Санкт-Петербург.

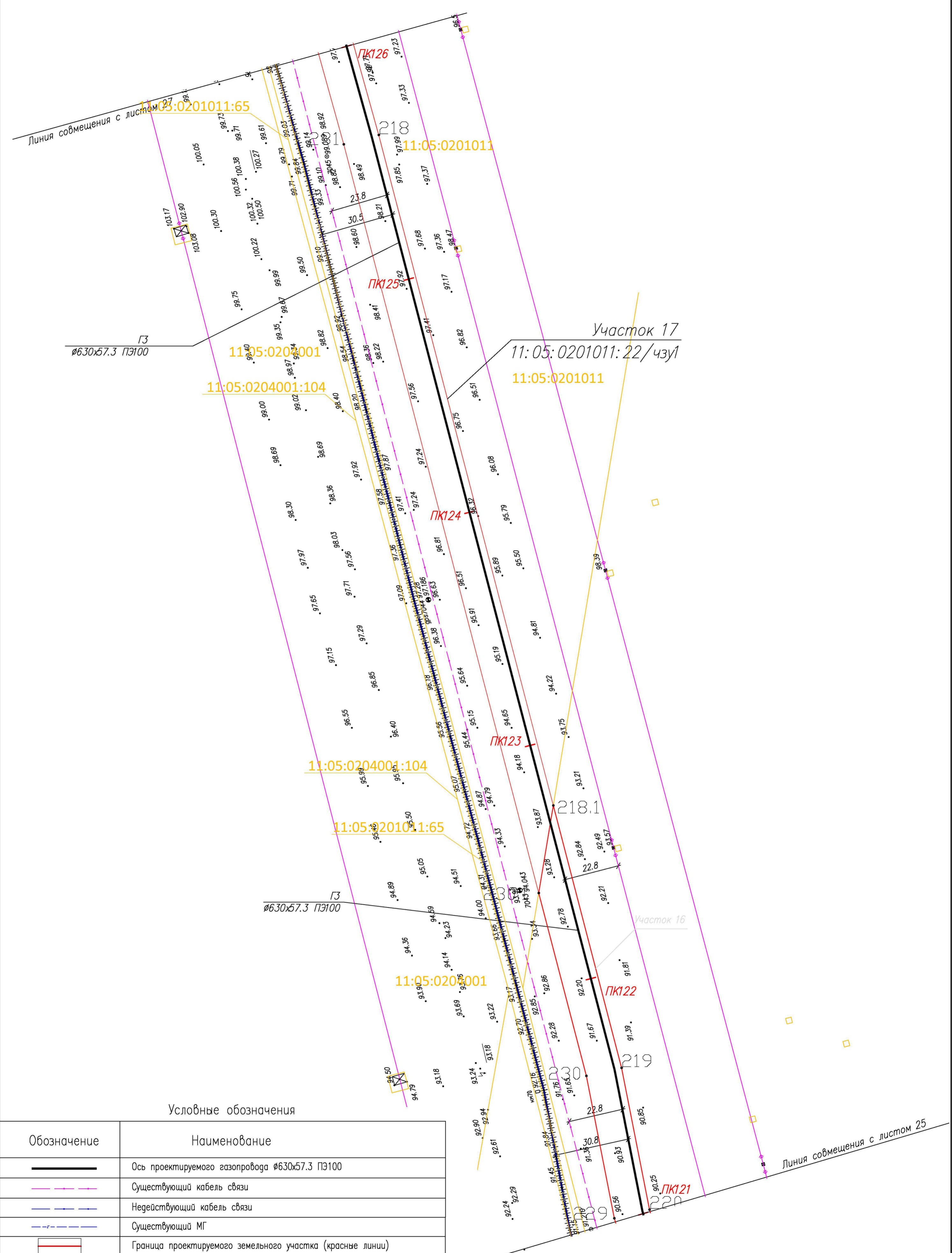
1-01-4839/469-470-13-11/133-1-ППТ и ПМТ						
«Газопровод межпоселковый высокого давления Верхний Чов Нижний Чов, Човский промузел, Эжвинский район г. Сыктывкара Республики Коми» в границах МО ГО «Сыктывкар»						
№.Изм.	Кол.уч.	Лист	№.Док.	Подпись	Дата	
Основная часть проекта планировки территории				Стадия	Лист	Листов
				П	25	35
Н.контроль	Ермаков		10.2015	План газопровода ПК116+00-ПК121+00 М1:1000		
Проверил	Ермаков		10.2015	ООО ПК "Северо-Запад"		
Разработал	Мамаев		10.2015	Формат А2		

Согласовано

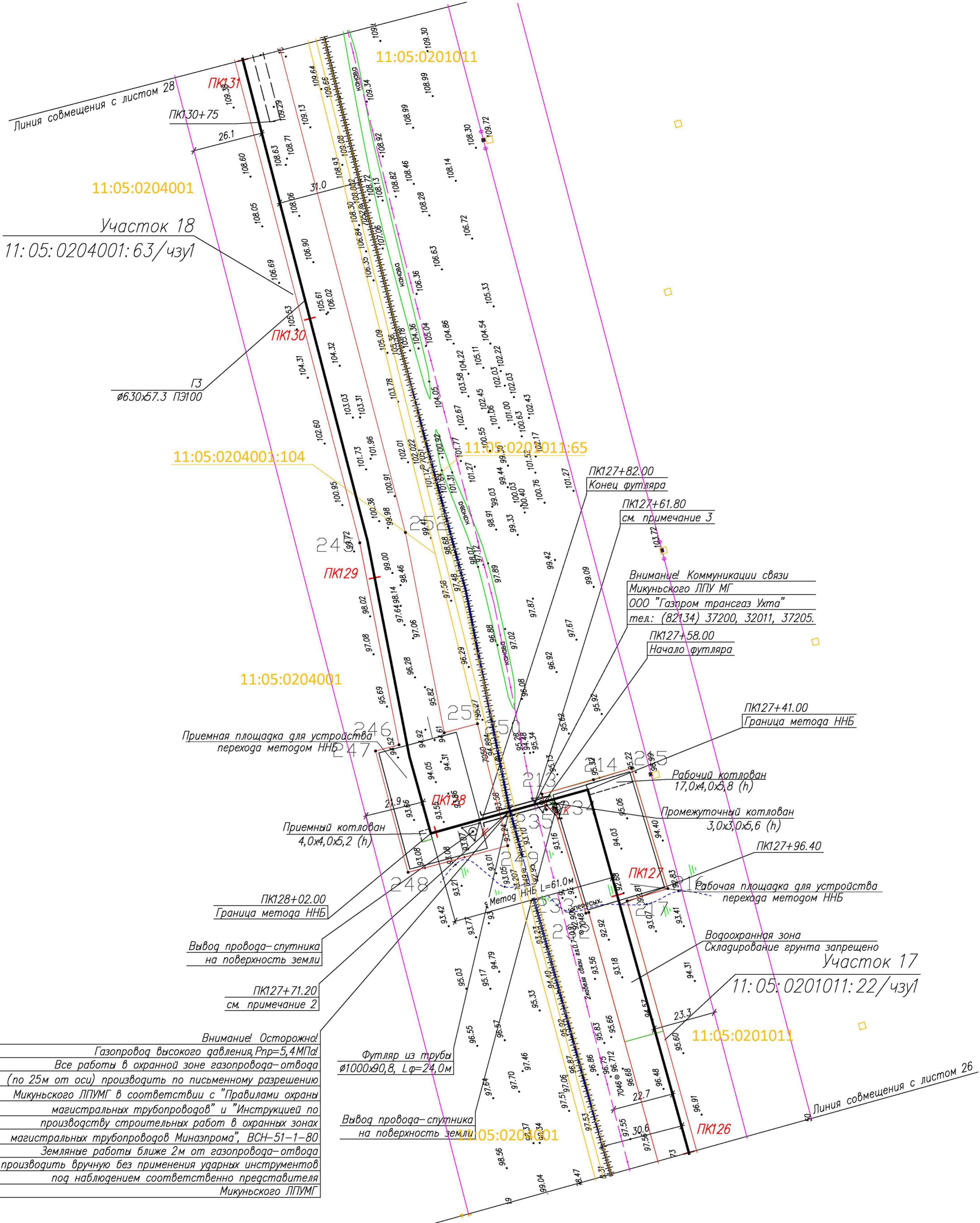
Инв. №подл.	Подп. и дата	Взам.инв.№

Условные обозначения	
Обозначение	Наименование
	Ось проектируемого газопровода $\phi 630 \times 57.3$ ПЭ100
	Существующий кабель связи
	Недействующий кабель связи
	Существующий МГ
	Граница проектируемого земельного участка (красные линии)
	Граница земельных участков, стоящих на государственном кадастре учета
•17	Номер поворотной точки красной линии

Положение о размещении объектов капитального строительства федерального, регионального или местного значения, а также о характеристиках планируемого развития территории, в том числе плотности и параметрах застройки территории и характеристиках развития систем социального, транспортного обслуживания и инженерно-технического обеспечения, необходимых для развития территории – обоснованы в нормативном правовом акте органов местного самоуправления «Правила землепользования и застройки муниципального образования городского округа «Сыктывкар» 2009г. разработанное НПИП «ЭНКО» г.Санкт-Петербург.



1-01-4839/469-470-13-11/133-1-ППТчПМТ					
«Газопровод межпоселковый высокого давления Верхний Чов Нижний Чов, Човский промузел, Эжвинский район г. Сыктывкара Республики Коми» в границах МО ГО «Сыктывкар»					
№.Изм.	Кол.уч.	Лист	№.Док.	Подпись	Дата
Основная часть проекта планировки территории				Стадия	Лист
				П	26
				Листов	35
Н.контроль	Ермаков		10.2015	План газопровода	
Проверил	Ермаков		10.2015	ПК121+00-ПК126+00	
Разработал	Мамаев		10.2015	М1:1000	
				ООО ПК "Северо-Запад"	
Формат А2					



Условные обозначения

Обозначение	Наименование
	Ось проектируемого газопровода $\phi 630 \times 57.3$ ПЭ100
	Существующий кабель связи
	Недействующий кабель связи
	Существующий МГ
	Граница проектируемого земельного участка (красные линии)
	Граница земельных участков, стоящих на государственном кадастре учета
17	Номер поворотной точки красной линии

Положение о размещении объектов капитального строительства федерального, регионального или местного значения, а также о характеристиках планируемого развития территории, в том числе плотности и параметрах застройки территории и характеристиках развития систем социального, транспортного обслуживания и инженерно-технического обеспечения, необходимых для развития территории – обоснованы в нормативном правовом акте органов местного самоуправления «Правила землепользования и застройки муниципального образования городского округа «Сыктывкар» 2009г. разработанное НИППП "ЭНКО" г.Сакнт-Петербург.

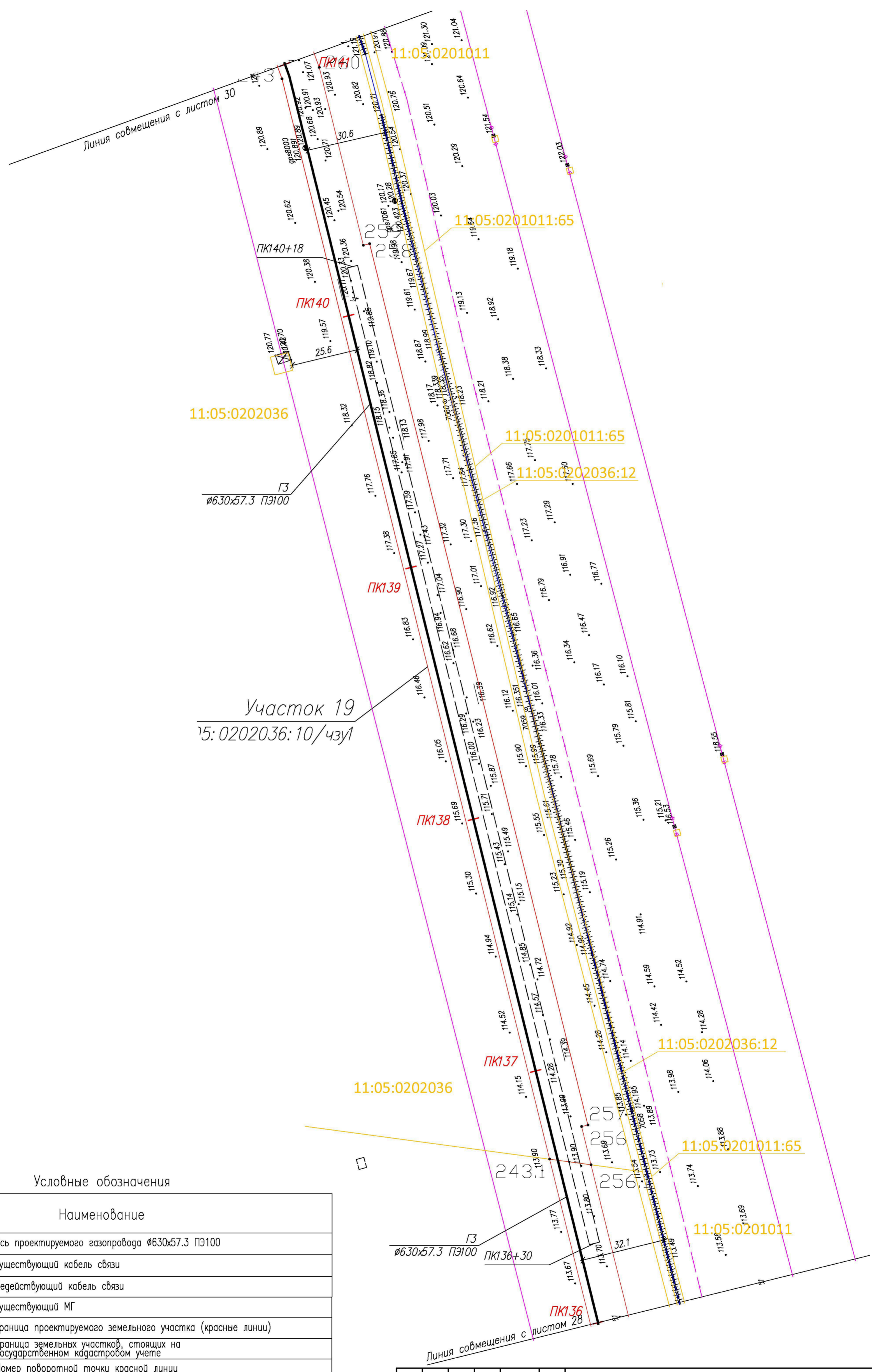
1-01-4839/469-470-13-11/133-1-ППТпПМТ					
«Газопровод межпоселковый высокого давления Верхний Чов Нижний Чов, Човский промузел, Эжвинский район г. Сыктывкара Республики Коми» в границах МО ГО «Сыктывкар»					
№.Изм.	Кол.уч.	Лист	№.Док.	Подпись	Дата
Основная часть проекта планировки территории				Стаяция	Лист
				П	27
				Лист	35
Н.контроль	Ермаков		10.2015	План газопровода	
Проверил	Ермаков		10.2015	ПК126+00-ПК131+00	
Разработал	Мамаев		10.2015	М1:1000	
				ООО ПК "Северо-Запад"	



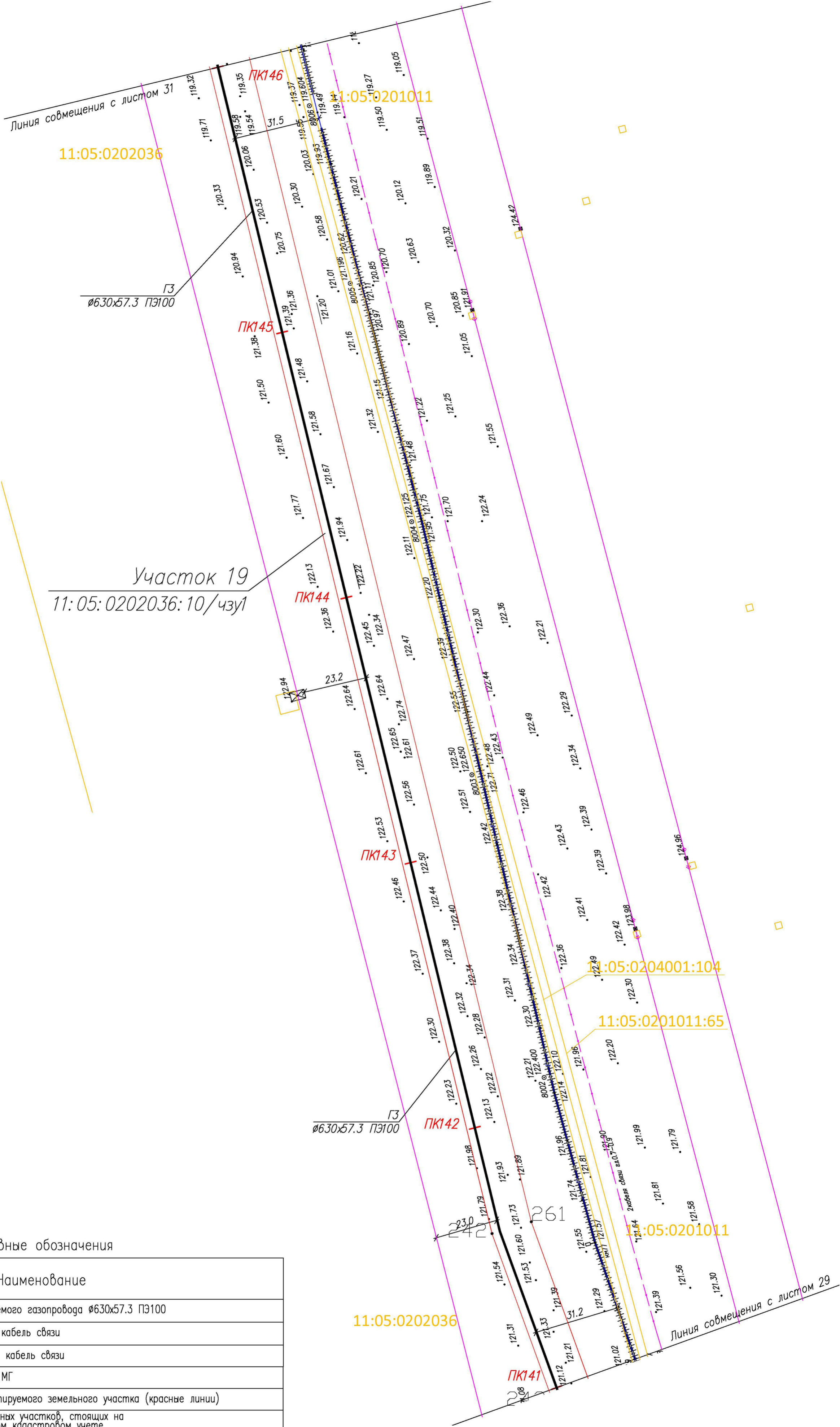
Инв. №подл.	Лист	и дата	Взам.инв.№	Лист	и дата

Условные обозначения	
Обозначение	Наименование
	Ось проектируемого газопровода $\phi 630 \times 57.3$ ПЭ100
	Существующий кабель связи
	Недействующий кабель связи
	Существующий МГ
	Граница проектируемого земельного участка (красные линии)
	Граница земельных участков, стоящих на государственном кадастровом учете
17	Номер поворотной точки красной линии

Положение о размещении объектов капитального строительства федерального, регионального или местного значения, а также о характеристиках планируемого развития территории, в том числе плотности и параметрах застройки территории и характеристиках развития систем социального, транспортного обслуживания и инженерно-технического обеспечения, необходимых для развития территории – обоснованы в нормативном правовом акте органов местного самоуправления «Правила землепользования и застройки муниципального образования городского округа «Сыктывкар» 2009г. разработанное НПИП «ЭНКО» г.Сакнт–Петербург.



1-01-4839/469-470-13-11/133-1-ППТпМТ					
«Газопровод межпоселковый высокого давления Верхний Чов Нижний Чов, Човский промузел, Эжвинский район г. Сыктывкара Республики Коми» в границах МО ГО «Сыктывкар»					
№.Изм.	Кол.уч.	Лист	№.Док.	Подпись	Дата
Основная часть проекта планировки территории				Стадия	Лист
				П	29
				Лист	35
Н.контроль	Ермаков		10.2015	ООО ПК "Северо-Запад"	
Проверил	Ермаков		10.2015		
Разработал	Мамаев		10.2015		

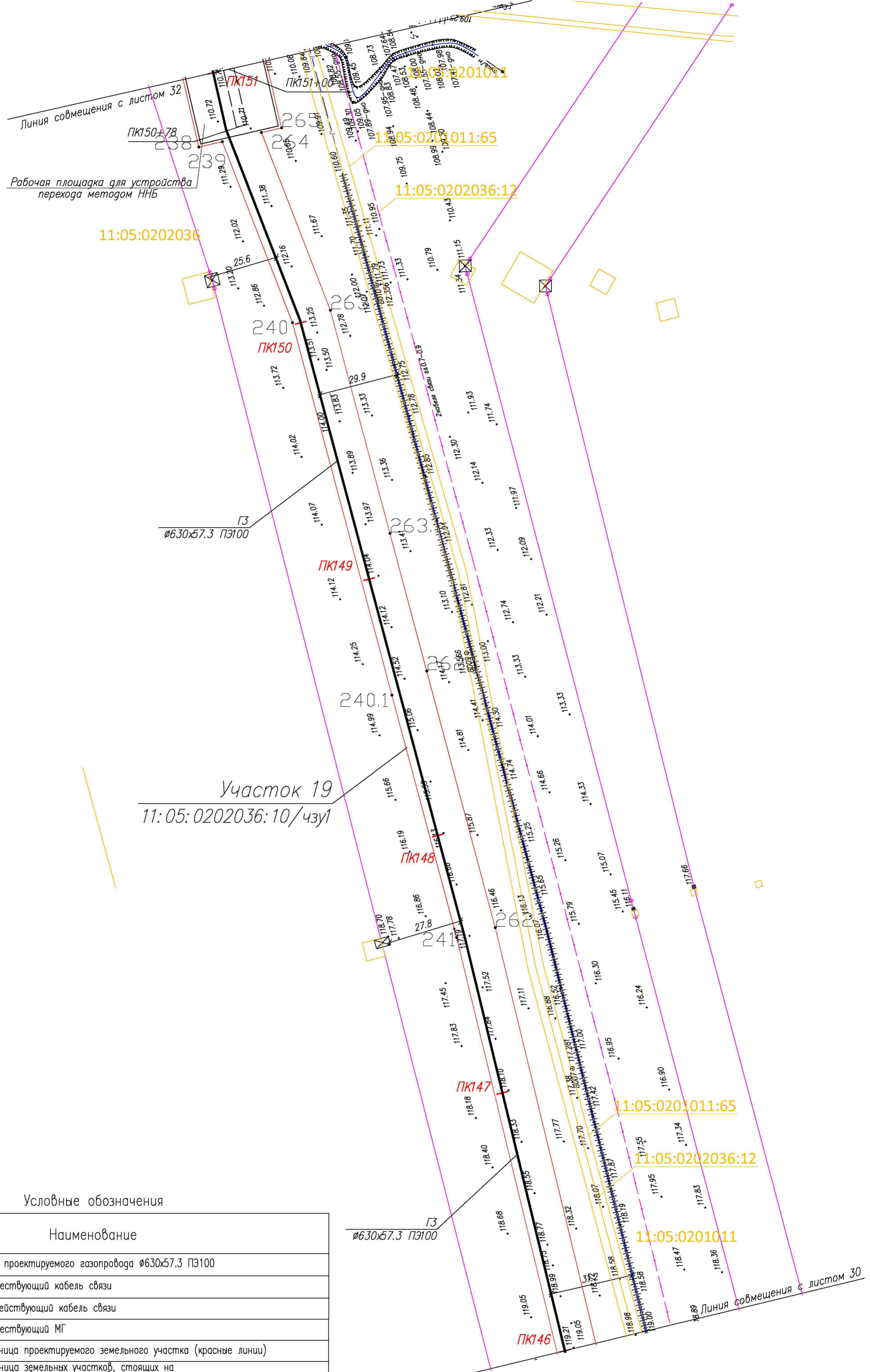


Условные обозначения

Обозначение	Наименование
	Ось проектируемого газопровода Ø630x57.3 ПЭ100
	Существующий кабель связи
	Недействующий кабель связи
	Существующий МГ
	Граница проектируемого земельного участка (красные линии)
	Граница земельных участков, стоящих на государственном кадастровом учете
•17	Номер поворотной точки красной линии

Положение о размещении объектов капитального строительства федерального, регионального или местного значения, а также о характеристиках планируемого развития территории, в том числе плотности и параметрах застройки территории и характеристиках развития систем социального, транспортного обслуживания и инженерно-технического обеспечения, необходимых для развития территории – обоснованы в нормативном правовом акте органов местного самоуправления «Правила землепользования и застройки муниципального образования городского округа «Сыктывкар» 2009г. разработанное НППП "ЭНКО" г.Санкт-Петербург.

1-01-4839/469-470-13-11/133-1-ППТУПМТ						
«Газопровод межпоселковый высокого давления Верхний Чов Нижний Чов, Човский промузел, Эжвинский район г. Сыктывкара Республики Коми» в границах МО ГО «Сыктывкар»						
№.Изм.	Кол.уч.	Лист	№.Док.	Подпись	Дата	
Основная часть проекта планировки территории				Стация	Лист	Листов
				П	30	35
Н.контроль	Ермаков		10.2015	План газопровода ПК141+00-ПК146+00 М1:1000		
Проверил	Ермаков		10.2015	ООО ПК "Северо-Запад"		
Разработал	Мамаев		10.2015	Формат А2		



Условные обозначения

Обозначение	Наименование
	Ось проектируемого газопровода $\phi 630 \times 57.3$ ПЭ100
	Существующий кабель связи
	Недействующий кабель связи
	Существующий МГ
	Граница проектируемого земельного участка (красные линии)
	Граница земельных участков, стоящих на государственном кадастровом учете
17	Номер поворотной точки красной линии

Положение о размещении объектов капитального строительства федерального, регионального или местного значения, а также о характеристиках планируемого развития территории, в том числе плотности и параметрах застройки территории и характеристиках развития систем социального, транспортного обслуживания и инженерно-технического обеспечения, необходимых для развития территории – обоснованы в нормативном правовом акте органов местного самоуправления «Правила землепользования и застройки муниципального образования городского округа «Сыктывкар» 2009г. разработанное НИПП «ЭНКО» г.Сакнт-Петербург.

1-01-4839/469-470-13-11/133-1-ППТпМТ						
«Газопровод межпоселковый высокого давления Верхний Чов Нижний Чов, Човский промузел, Эжвинский район г. Сыктывкара Республики Коми» в границах МО ГО «Сыктывкар»						
№.Изм.	Кол.уч.	Лист	№.Док.	Подпись	Дата	
Основная часть проекта планировки территории				Стаяця	Лист	Листов
				П	31	35
Н.контрль	Ермаков		10.2015	План газопровода		
Проверил	Ермаков		10.2015	ПК146+00-ПК151+00		
Разработал	Мамаев		10.2015	М1:1000		
				ООО ПК "Северо-Запад"		

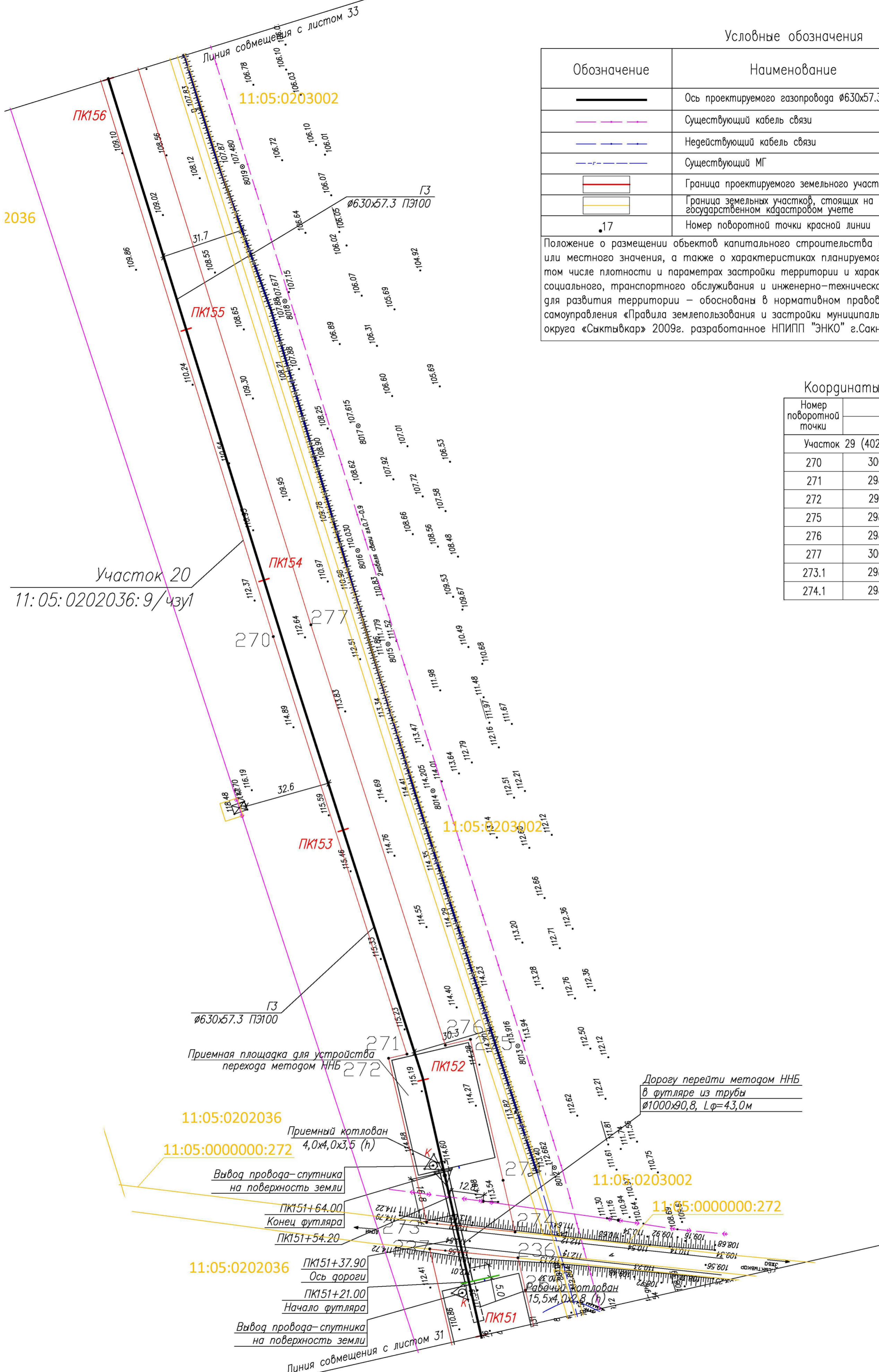
Условные обозначения

Обозначение	Наименование
	Ось проектируемого газопровода $\phi 630 \times 57.3$ ПЭ100
	Существующий кабель связи
	Недействующий кабель связи
	Существующий МГ
	Граница проектируемого земельного участка (красные линии)
	Граница земельных участков, стоящих на государственном кадастровом учете
	Номер поворотной точки красной линии

Положение о размещении объектов капитального строительства федерального, регионального или местного значения, а также о характеристиках планируемого развития территории, в том числе плотности и параметрах застройки территории и характеристиках развития систем социального, транспортного обслуживания и инженерно-технического обеспечения, необходимых для развития территории – обоснованы в нормативном правовом акте органов местного самоуправления «Правила землепользования и застройки муниципального образования городского округа «Сыктывкар» 2009г. разработанное НПИП «ЭНКО» г.Санкт-Петербург.

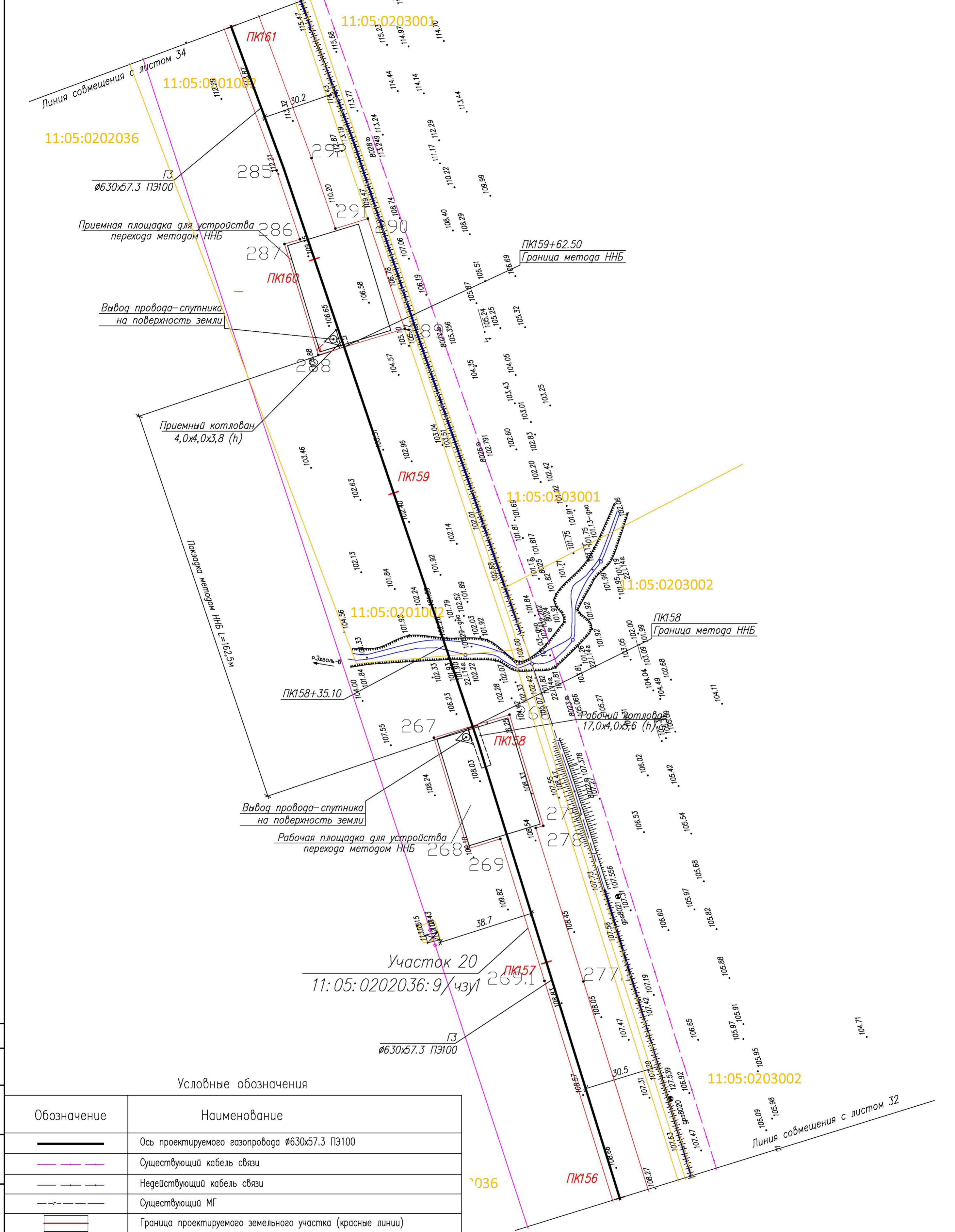
Координаты поворотных точек

Номер поворотной точки	Координаты	
	X	Y
Участок 29 (4027,8м <sup>2</sup> ) ЧЗУ11:05:0202036:9		
270	30047,83	6734,38
271	29888,62	6785,32
272	29887,01	6778,36
275	29894,24	6809,54
276	29892,02	6799,98
277	30052,27	6748,71
273.1	29840,74	6794,68
274.1	29840,52	6821,98



Инв. №подл.	Лист	и дата	Взам.инв.№
Логический			

1-01-4839/469-470-13-11/133-1-ППТУПМТ					
«Газопровод межпоселковый высокого давления Верхний Чов Нижний Чов, Човский промузел, Эжвинский район г. Сыктывкара Республики Коми» в границах МО ГО «Сыктывкар»					
№.Изм	Кол.уч.	Лист	№.Док.	Подпись	Дата
Основная часть проекта планировки территории				Стадия	Лист
				П	32
				Листов	35
Н.контроль	Ермаков		10.2015	План газопровода	
Проверил	Ермаков		10.2015	ПК151+00-ПК156+00	
Разработал	Мамаев		10.2015	М1:1000	
				ООО ПК "Северо-Запад"	
Формат А2					

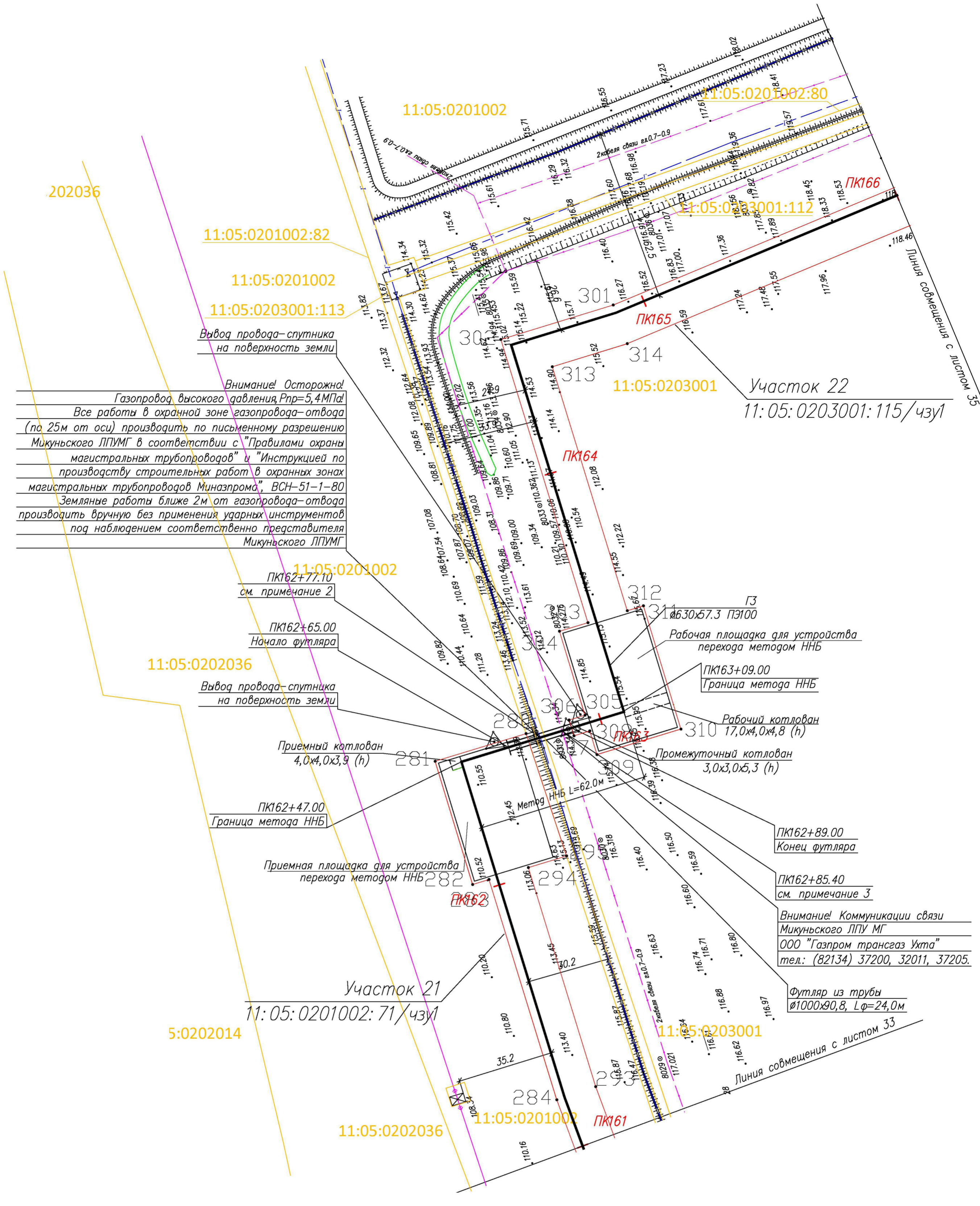


Условные обозначения

Обозначение	Наименование
	Ось проектируемого газопровода $\phi 630 \times 57.3$ ПЭ100
	Существующий кабель связи
	Недействующий кабель связи
	Существующий МГ
	Граница проектируемого земельного участка (красные линии)
	Граница земельных участков, стоящих на государственном кадастровом учете
•17	Номер поворотной точки красной линии

Положение о размещении объектов капитального строительства федерального, регионального или местного значения, а также о характеристиках планируемого развития территории, в том числе плотности и параметрах застройки территории и характеристиках развития систем социального, транспортного обслуживания и инженерно-технического обеспечения, необходимых для развития территории – обоснованы в нормативном правовом акте органов местного самоуправления «Правила землепользования и застройки муниципального образования городского округа «Сыктывкар» 2009г. разработанное НППП "ЭНКО" г.Санкт-Петербург.

1-01-4839/469-470-13-11/133-1-ППТнПМТ						
«Газопровод межпоселковый высокого давления Верхний Чов Нижний Чов, Човский промузел, Эжвинский район г. Сыктывкара Республики Коми» в границах МО ГО «Сыктывкар»						
№.Изм.	Кол.уч.	Лист	№.Док.	Подпись	Дата	
Основная часть проекта планировки территории				Стадия	Лист	Листов
				П	33	35
Н.контроль	Ермаков		10.2015	План газопровода ПК156+00-ПК161+00 М1:1000		
Проверил	Ермаков		10.2015	ООО ПК "Северо-Запад"		
Разработал	Мамаев		10.2015	Формат А2		



Условные обозначения

Обозначение	Наименование
—	Ось проектируемого газопровода Ø630x57.3 ПЭ100
— — — — —	Существующий кабель связи
- - - - -	Недействующий кабель связи
- - - - -	Существующий МГ
▭ (красная линия)	Граница проектируемого земельного участка (красные линии)
▭ (желтая линия)	Граница земельных участков, стоящих на государственном кадастровом учете
17	Номер поворотной точки красной линии

Положение о размещении объектов капитального строительства федерального, регионального или местного значения, а также о характеристиках планируемого развития территории, в том числе плотности и параметрах застройки территории и характеристиках развития систем социального, транспортного обслуживания и инженерно-технического обеспечения, необходимых для развития территории – обоснованы в нормативном правовом акте органов местного самоуправления «Правила землепользования и застройки муниципального образования городского округа «Сыктывкар» 2009г. разработанное НПИП «ЭНКО» г.Санкт-Петербург.

1-01-4839/469-470-13-11/133-1-ППУПМТ					
«Газопровод межпоселковый высокого давления Верхний Чов Нижний Чов, Човский промузел, Эжвинский район г. Сыктывкара Республики Коми» в границах МО ГО «Сыктывкар»					
№.Изм.	Кол.уч.	Лист	№.Док.	Подпись	Дата
Основная часть проекта планировки территории				Стадия	Лист
				П	34
План газопровода ПК161+00-ПК166+00 М1:1000				ООО ПК "Северо-Запад"	
Н.контроль	Ермаков		10.2015		
Проверил	Ермаков		10.2015		
Разработал	Мамаев		10.2015		

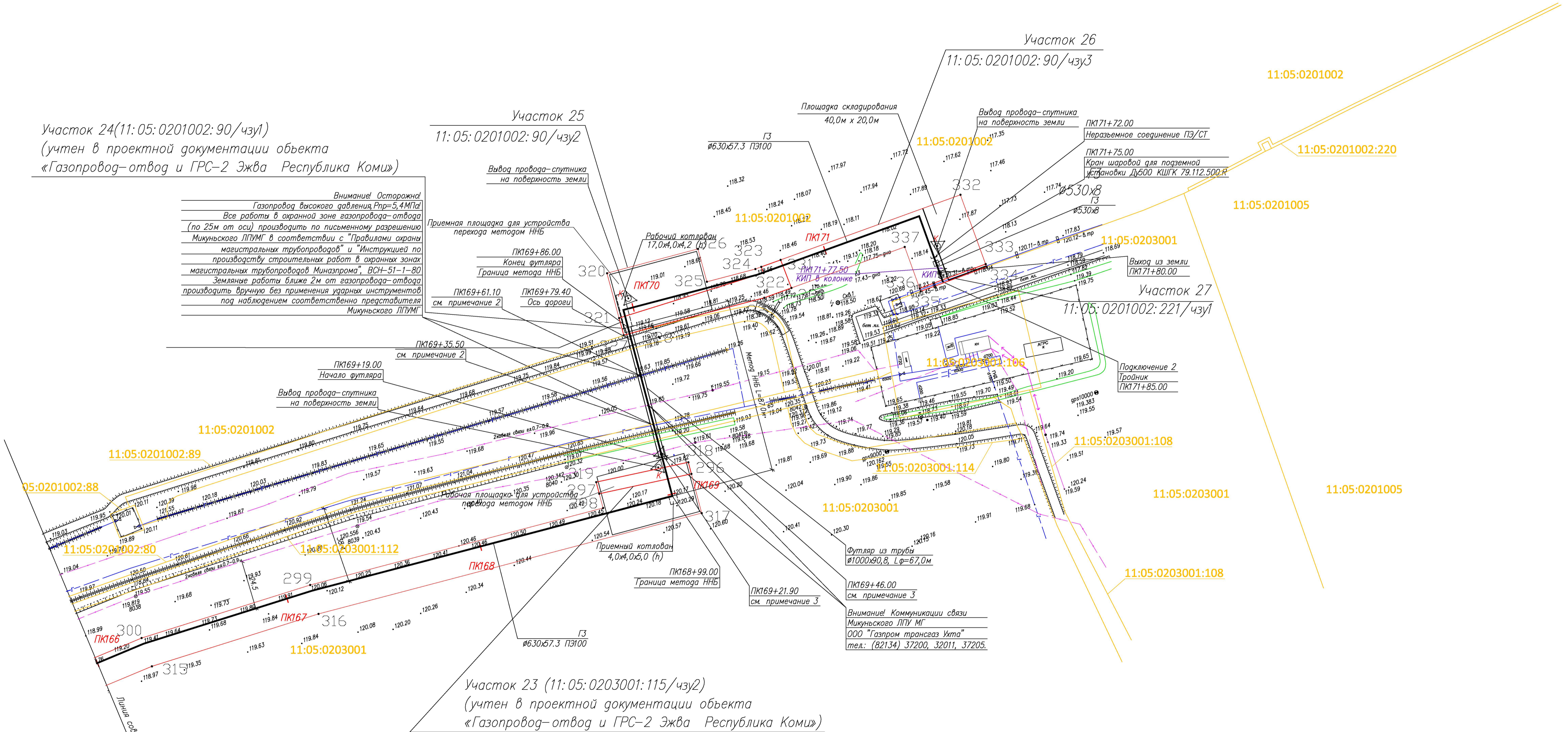
Участок 24(11:05:0201002:90/чз1)  
(учтен в проектной документации объекта  
«Газопровод-отвод и ГРС-2 Эжба Республика Коми»)

Участок 25  
11:05:0201002:90/чз2

Участок 26  
11:05:0201002:90/чз3

Участок 23 (11:05:0203001:115/чз2)  
(учтен в проектной документации объекта  
«Газопровод-отвод и ГРС-2 Эжба Республика Коми»)

Внимание! Осторожно!  
Газопровод высокого давления, P<sub>гп</sub>=5,4 МПа!  
Все работы в охранной зоне газопровода-отвода  
(по 25м от оси) производить по письменному разрешению  
Микуньского ЛПУМГ в соответствии с "Правилами охраны  
магистральных трубопроводов" и "Инструкцией по  
производству строительных работ в охранных зонах  
магистральных трубопроводов Минэпррома", ВСН-51-1-80  
Земляные работы ближе 2м от газопровода-отвода  
производить вручную без применения ударных инструментов  
под наблюдением соответственно представителя  
Микуньского ЛПУМГ



Условные обозначения

Обозначение	Наименование
—	Ось проектируемого газопровода Ø630x7.3 ПЭ100
—	Существующий кабель связи
—	Недействующий кабель связи
—	Существующий МГ
—	Граница проектируемого земельного участка (красные линии)
—	Граница земельных участков, стоящих на государственном кадастровом учете
17	Номер поворотной точки красной линии

Положение о размещении объектов капитального строительства федерального, регионального или местного значения, а также о характеристиках планируемого развития территории, в том числе плотности и параметрах застройки территории и характеристиках развития систем социального, транспортного обслуживания и инженерно-технического обеспечения, необходимых для развития территории – обоснованы в нормативном правовом акте органов местного самоуправления «Правила землепользования и застройки муниципального образования городского округа «Сыктывкар» 2009г. разработанное НПИП «ЭНКО» г.Санкт-Петербурга.

1-01-4839/469-470-13-11/133-1-ППТПМТ				
«Газопровод межселоводный высокого давления Верхний Чоб Нижний Чоб, Чобский промузел, Эжбинский район г. Сыктывкара Республики Коми» в границах МО ГО «Сыктывкар»				
И.Изм	Кол.уч	Лист	№ Док	Подпись
Основная часть проекта планировки территории			Страница	Листов
			П	35 / 35
Н.контроль	Ермаков	10.2015		
Проверил	Ермаков	10.2015		
Разработал	Мамоев	10.2015		
План газопровода ПК166+00-ПК171+85.00 М1:1000			ООО ПК «Северо-Запад»	

И.Изм	№ подл.	Полп.	и дата	Взам.инж.№